



Area centrale del parco




Area centrale del parco e zona rialzata lato canale Ripafretta



Area centrale del parco e zona rialzata lato canale Ripafretta




Zona ingresso lato via XX Settembre




Zona ingresso lato via XX Settembre verso area già riqualificata



Planimetria - stato di fatto



Vialetto perimetrale lato



Vialetto perimetrale lato

**COMUNE DI SAN GIULIANO TERME**



PNRR - M5C2 - INVESTIMENTO 2.1

PROVINCIA DI PISA

Committente  
**COMUNE DI SAN GIULIANO TERME**  
 Settore Tecnico e Governo del Territorio  
 Servizio Lavori Pubblici

Via G.B. Niccolini, 25 - 56017 San Giuliano Terme (PI)  
 Tel. 050-819111 - Fax 050-819220

Progetto \_\_\_\_\_ Disegno n° \_\_\_\_\_

**RIQUALIFICAZIONE DEL PARCO DEI PINI - LOTTO 2**  
**CUP: I13D21000580001** **TAV 02**

Descrizione

**PROGETTO ESECUTIVO**

STATO DI FATTO - 1

Progettisti:  
 Ing. Matteo MACHIAVELLI  
 Ing. Maria Vittoria MARCHETTI  
 Ing. Elenonora SIMONINI  
 P.J. Massimo COLI  
 Arch. Paolo ANDREONI  
 Dott.ssa Alessandra MATTEINI  
 Ing Sara PASQUALE

Il RUP:  
 Geom. Nicola DAVINI

Note \_\_\_\_\_ Scala / Scale  
 1:150

Aggiornamenti	Data	Descrizione
00	GIU 2023	