



PIANO OPERATIVO COMUNALE ADOZIONE

Ai sensi degli artt. 222 e 228 L.R. N°65/2014 "NORME PER IL GOVERNO DEL TERRITORIO"

ALLEGATO 6 - BENI SOGGETTI A VINCOLO ESPROPRIATIVO AI SENSI DELL'ARTICOLO 9 E 10 DEL DPR 327/2001 ED ARTICOLO 95 C.3 LETT.G

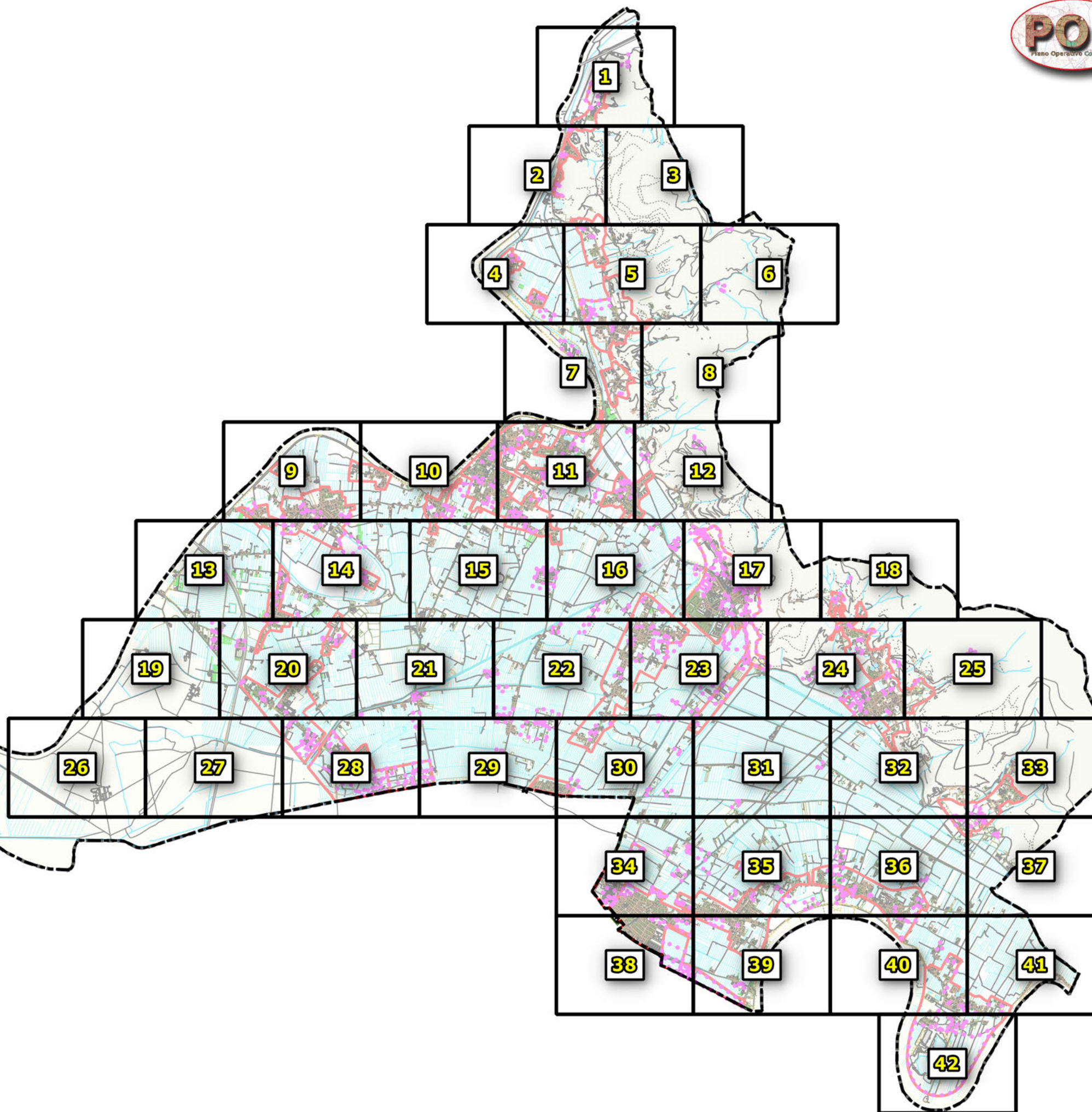
2_ ALBUM TAVOLE CON INDIVIDUAZIONE DELLE AREE SOGGETTE AD ESPROPRIO SCALA 1:5000

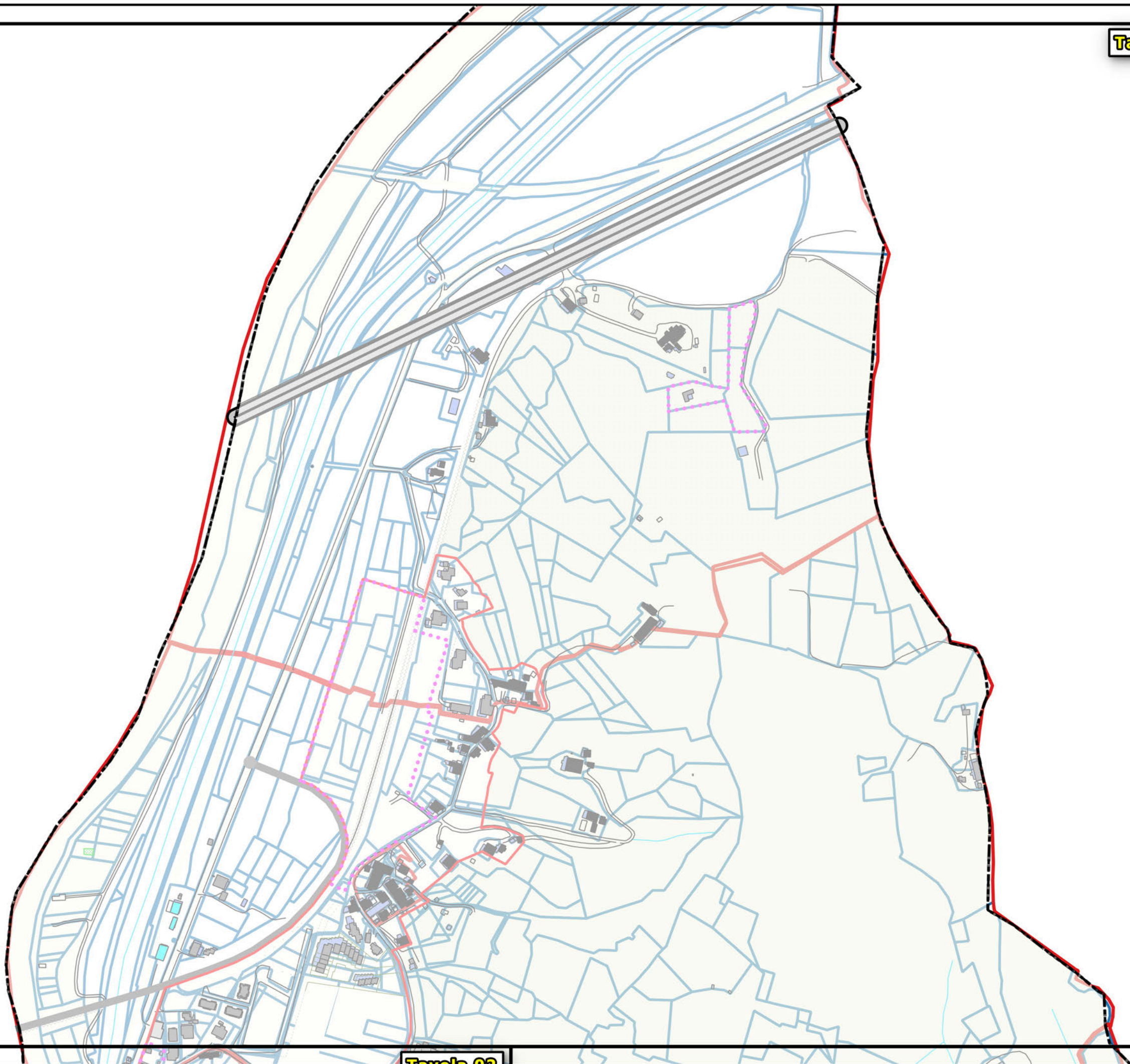


GIUGNO 2018

Sindaco Sergio Di Maio Responsabile del procedimento Architetto Monica Luperi Garante dell'informazione e della partecipazione Dottore Alessio Pierotti	V.A.S. Autorità competente Architetto Silvia Fontani Elaborazione V.A.S. Dottorssa Elena Fantoni Dottorssa Alessandra Matteini	Gruppo di lavoro Architetto Monica Luperi Architetto Simona Coli Dottore Gian Luca Vannini Dottorssa Alessandra Matteini Architetto Michela Luperini Geometra Sabrina Valentini	Collaboratori Geometra Fabrizio Desideri Geometra Marco Lelli Architetto Cecilia Frassi	Sistema Informativo Geografico Dottore Gian Luca Vannini
--	---	---	--	--

QUADRO DI UNIONE





Viabilità di previsione
Particelle sottoposte ad esproprio

Tavola 02

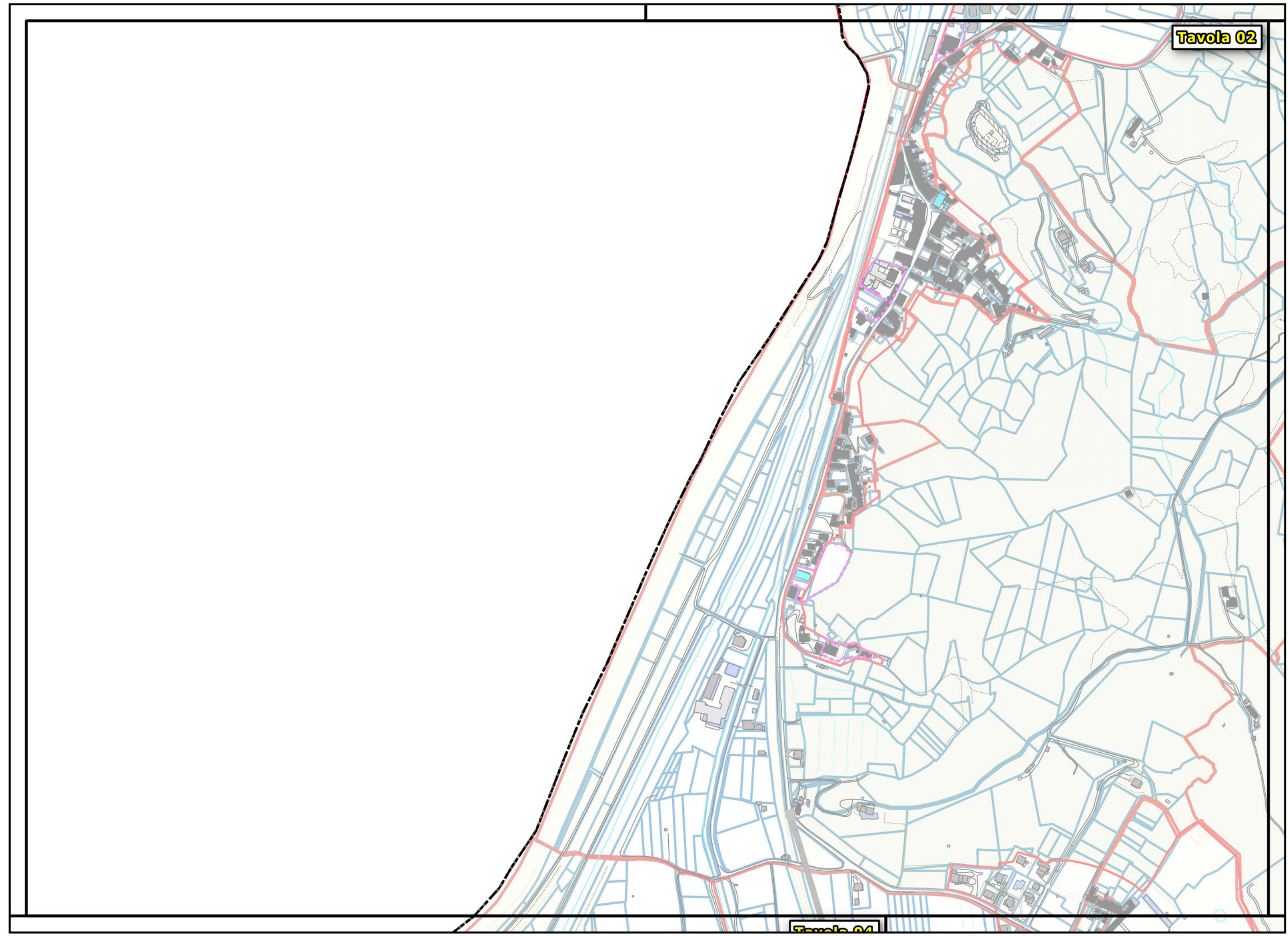


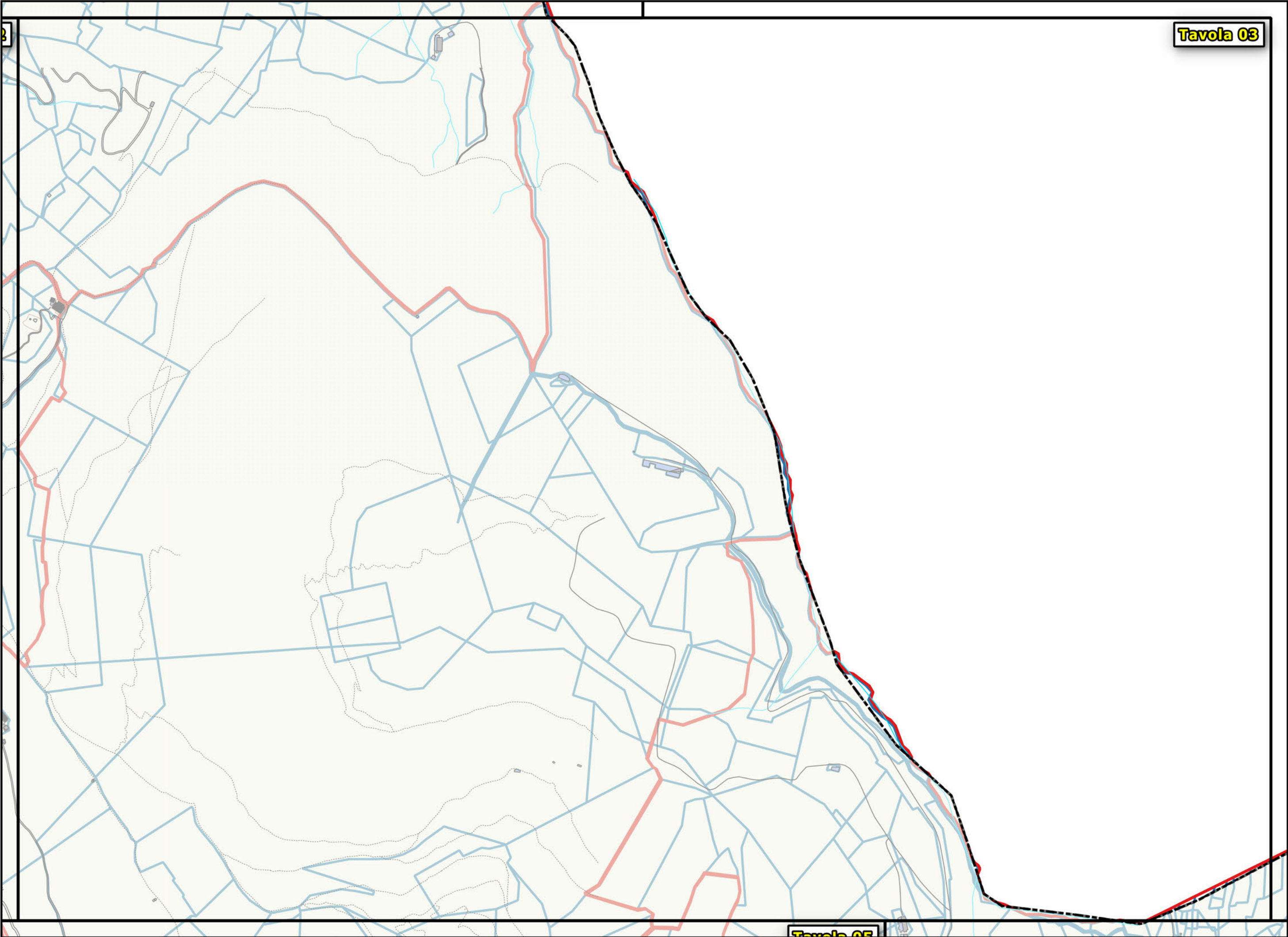
Tavola 04

Viabilità di previsione



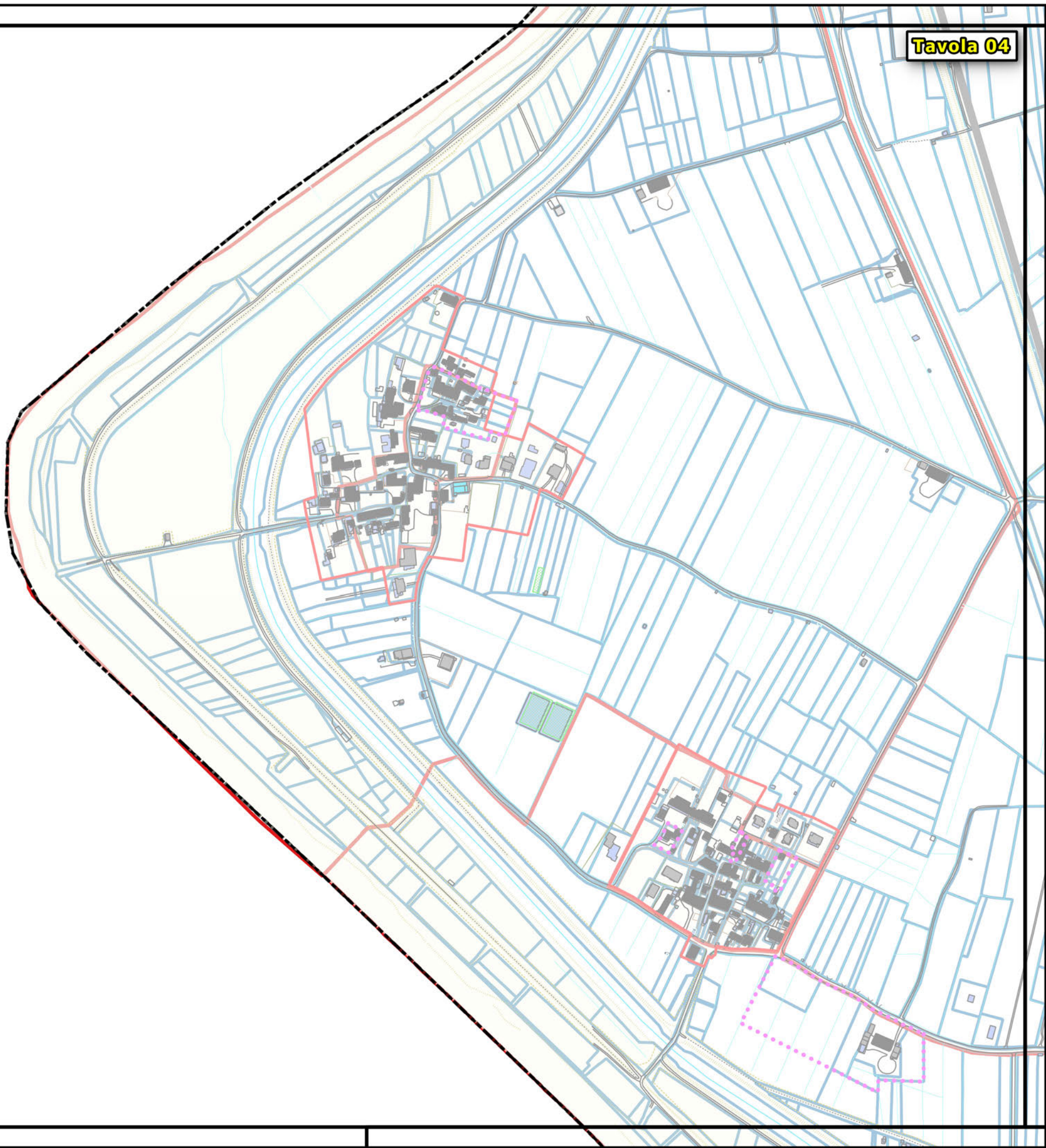
Particelle sottoposte ad esproprio





Particelle sottoposte ad esproprio

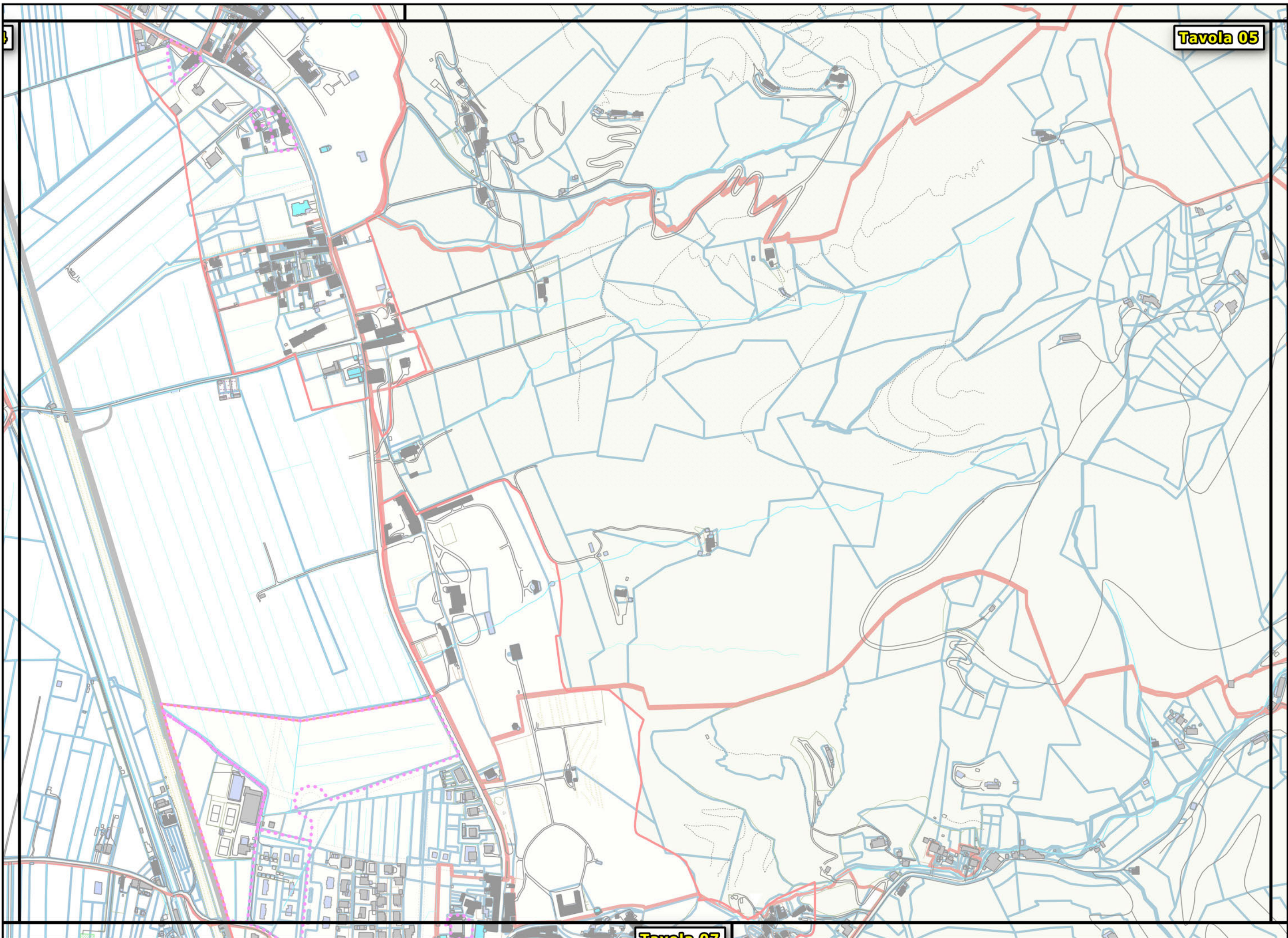
Viabilità di previsione

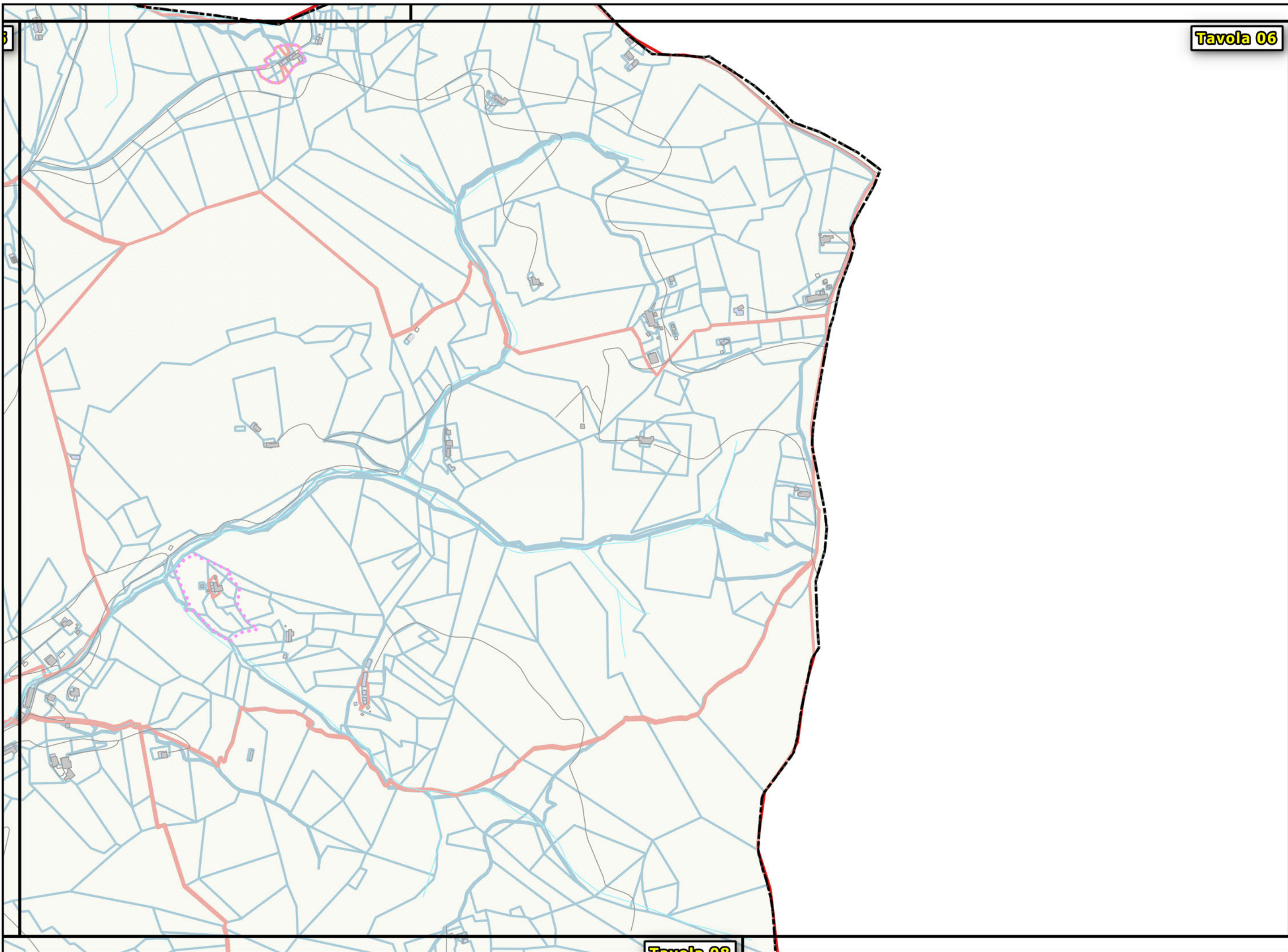


Viabilità di previsione



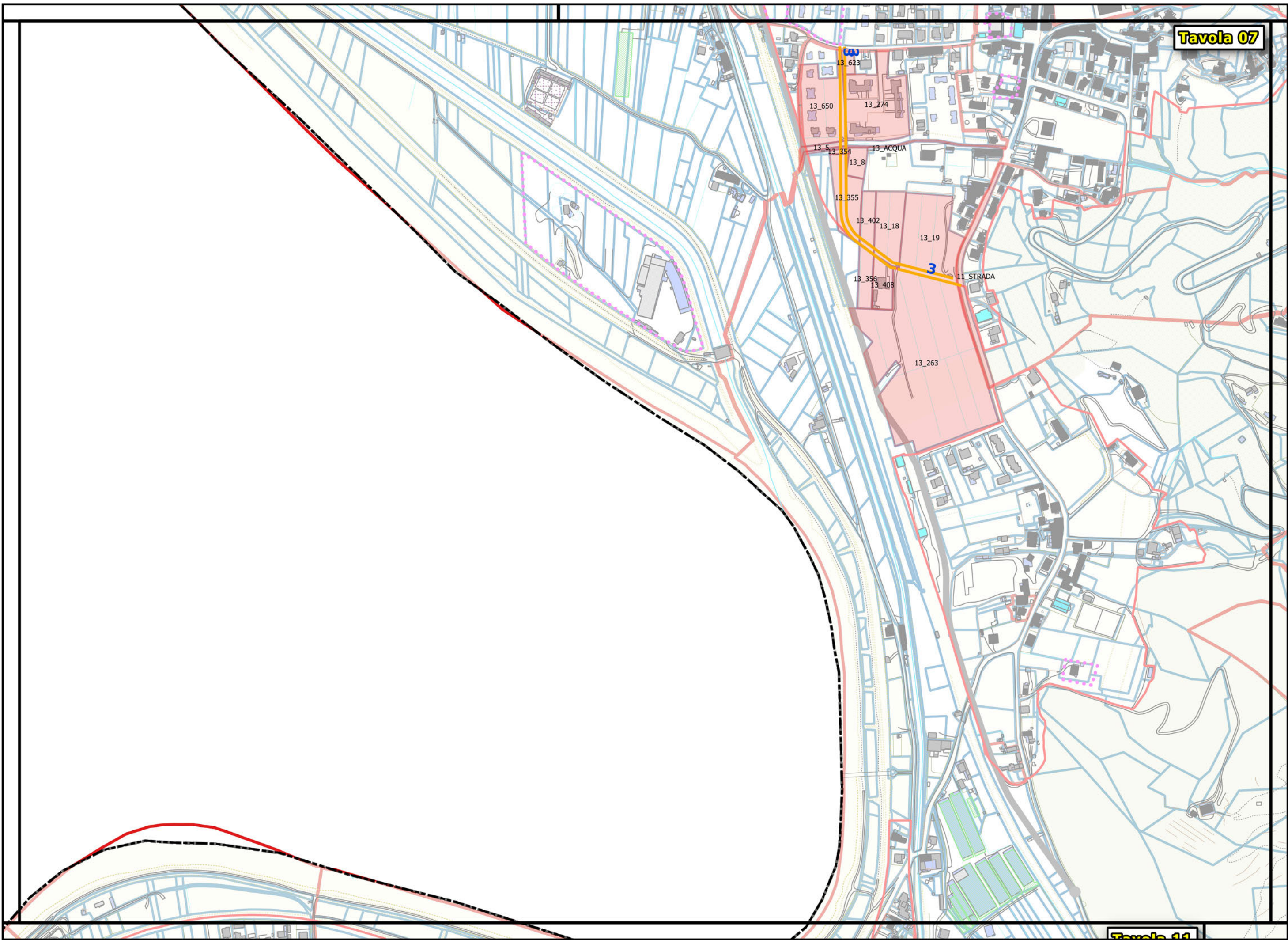
Particelle sottoposte ad esproprio



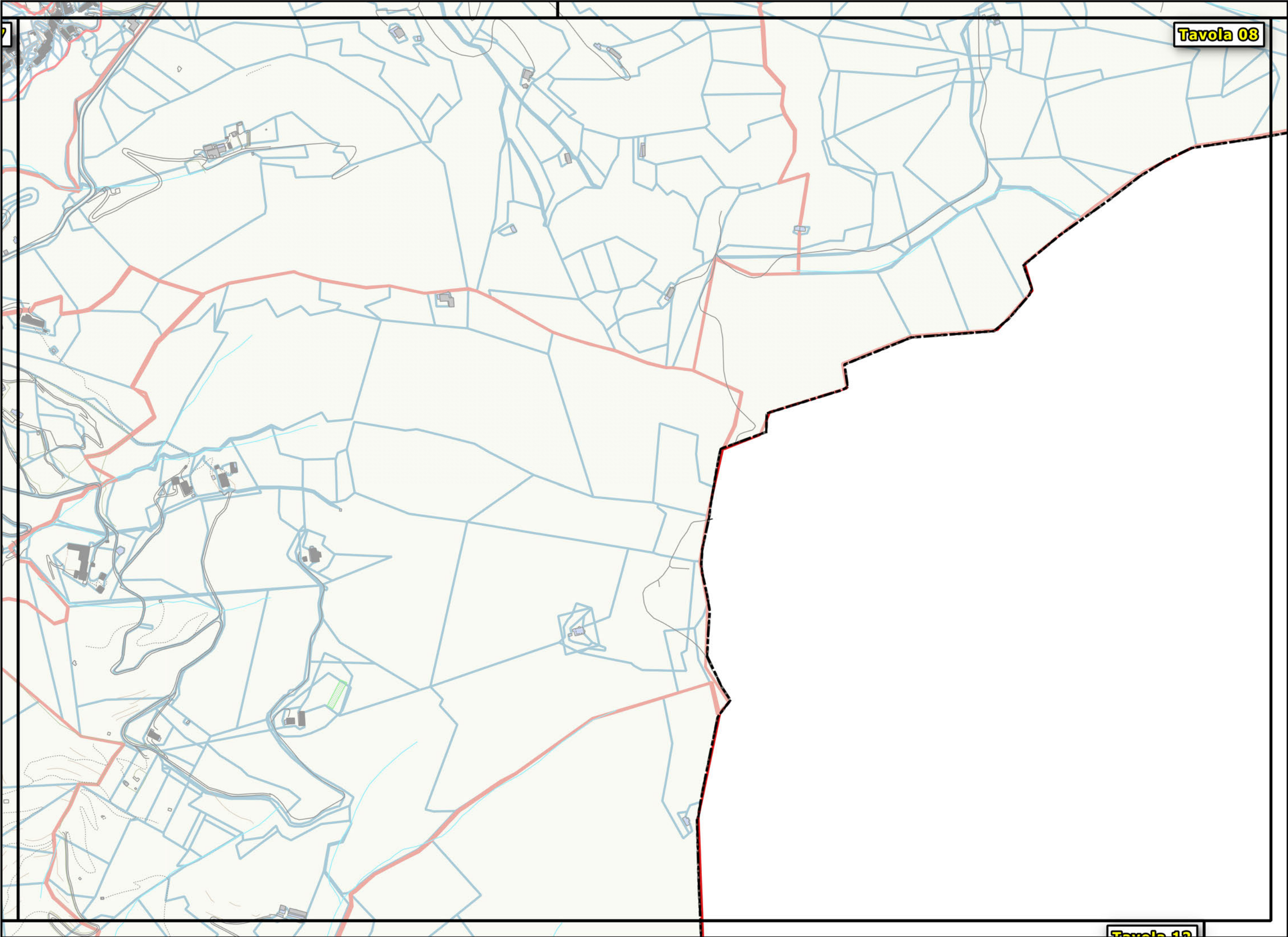


Viabilità di previsione

Particelle sottoposte ad esproprio

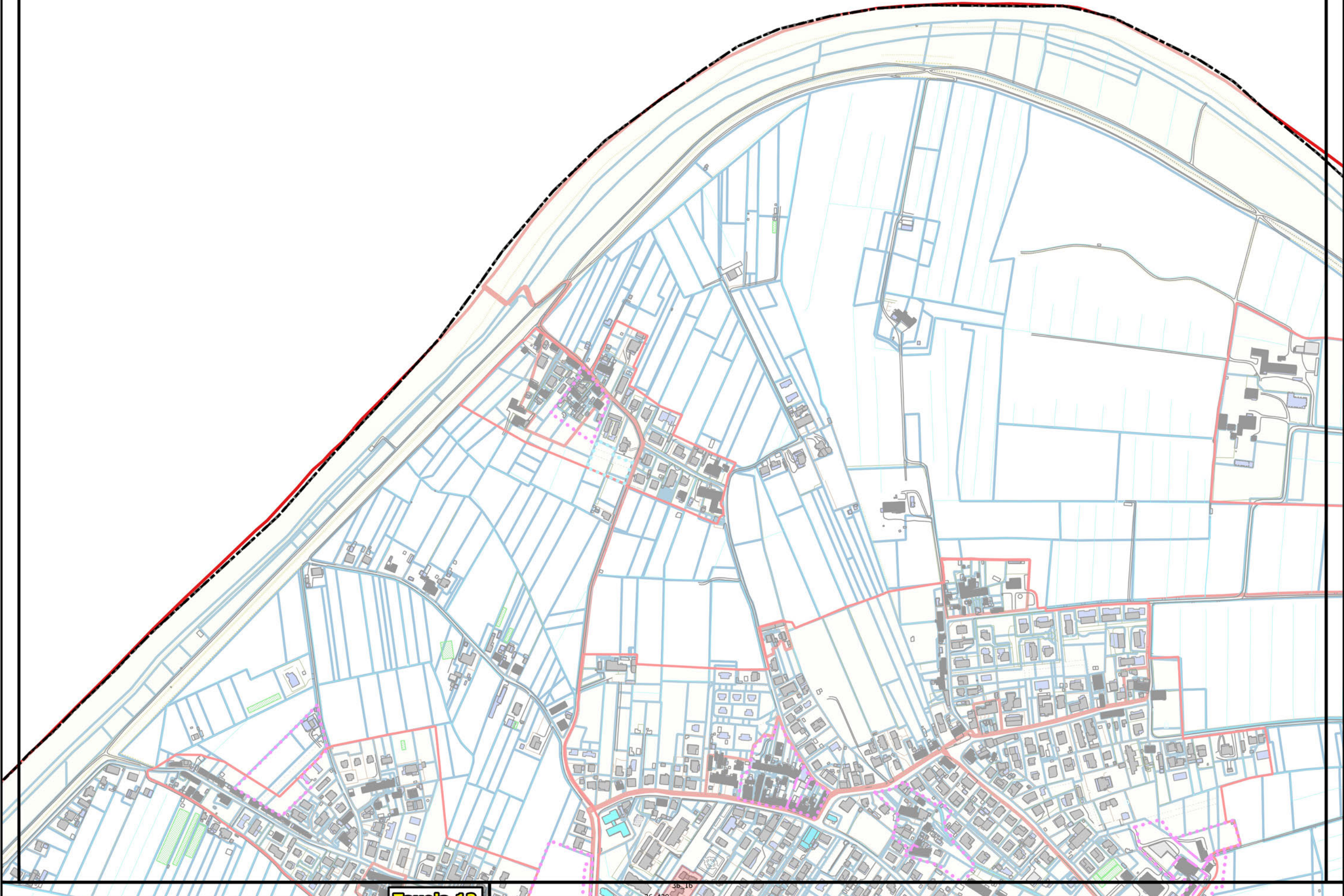


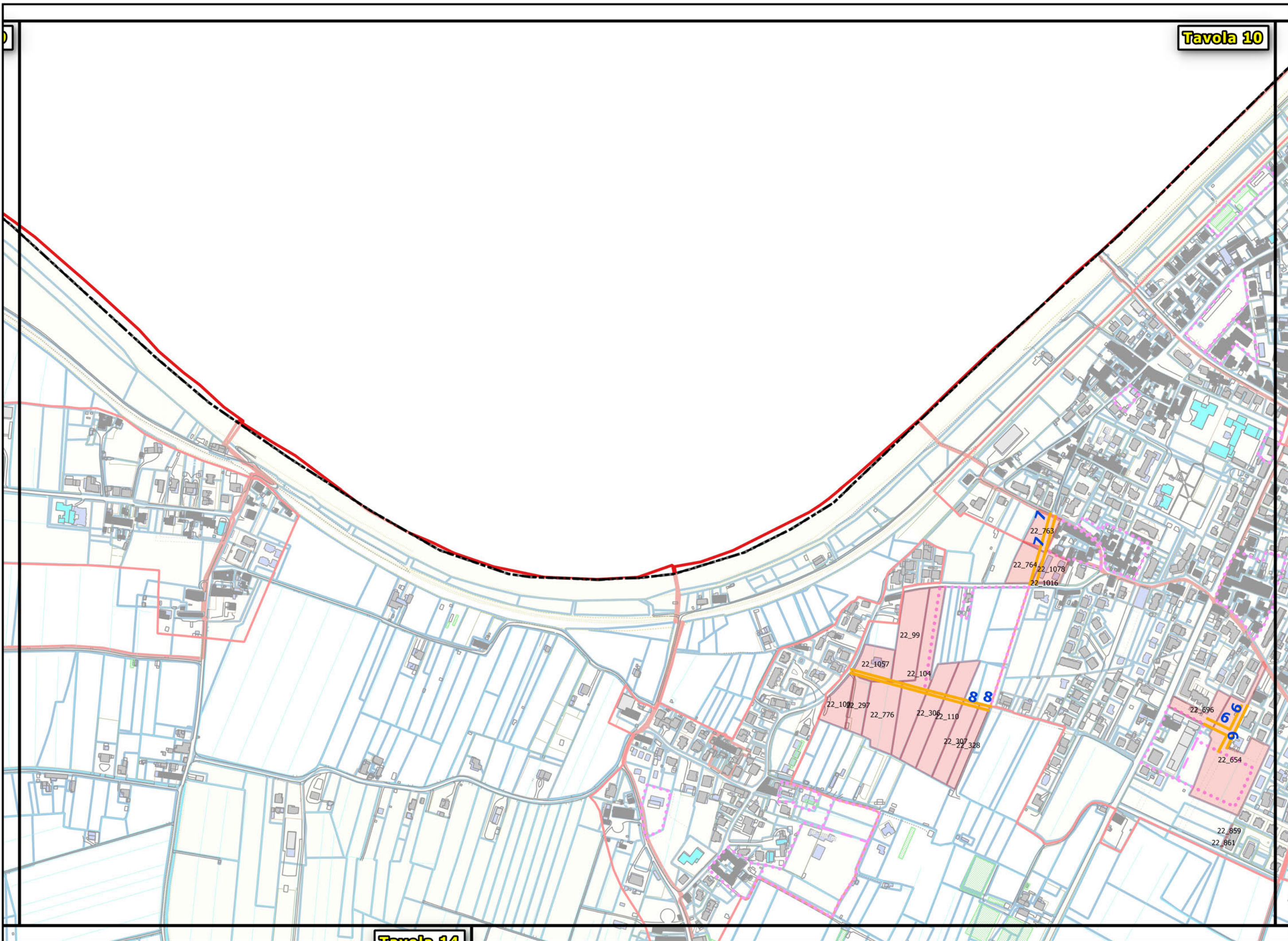
Viabilità di previsione
Particelle sottoposte ad esproprio



Particelle sottoposte ad esproprio

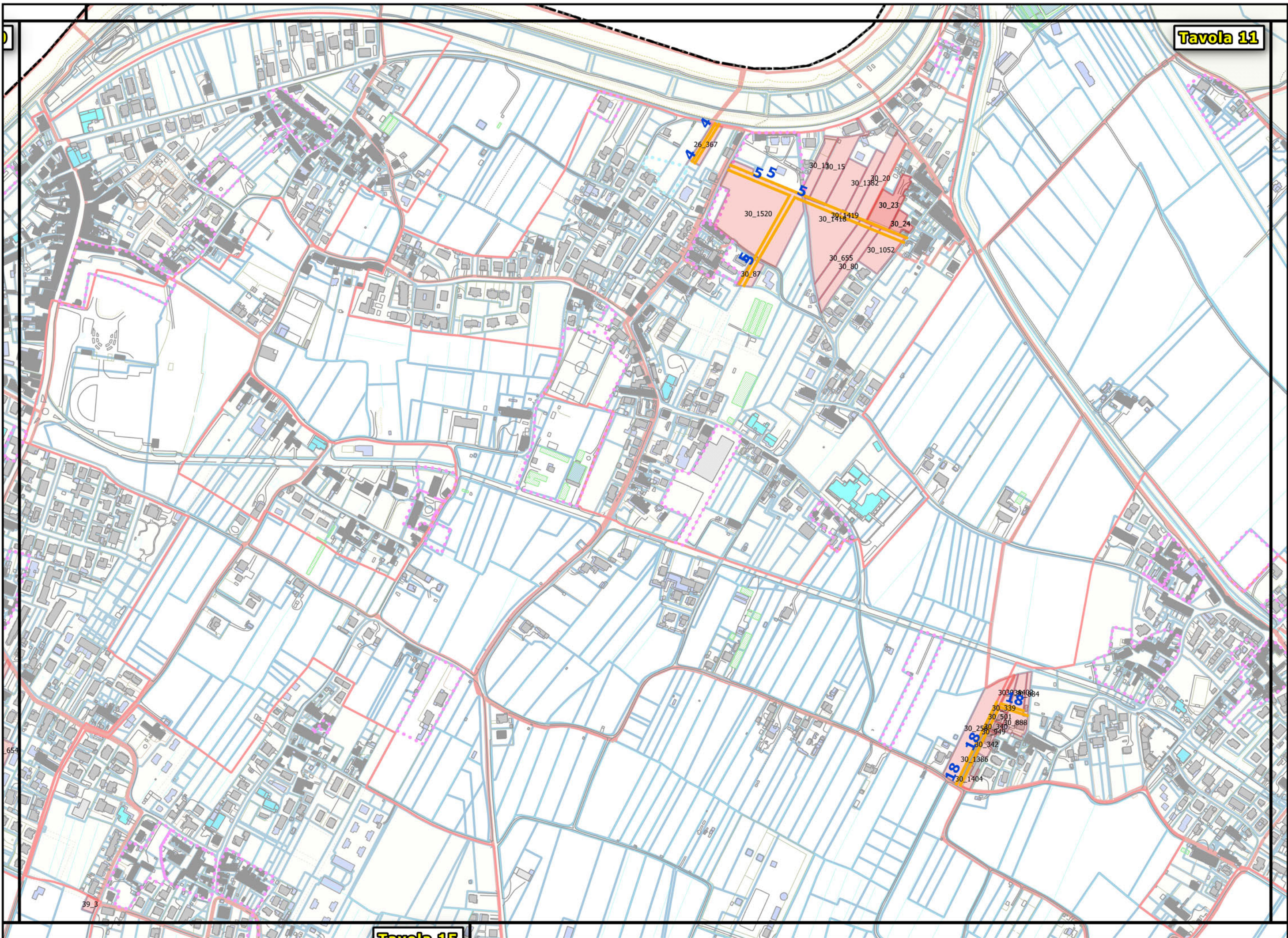
Viabilità di previsione



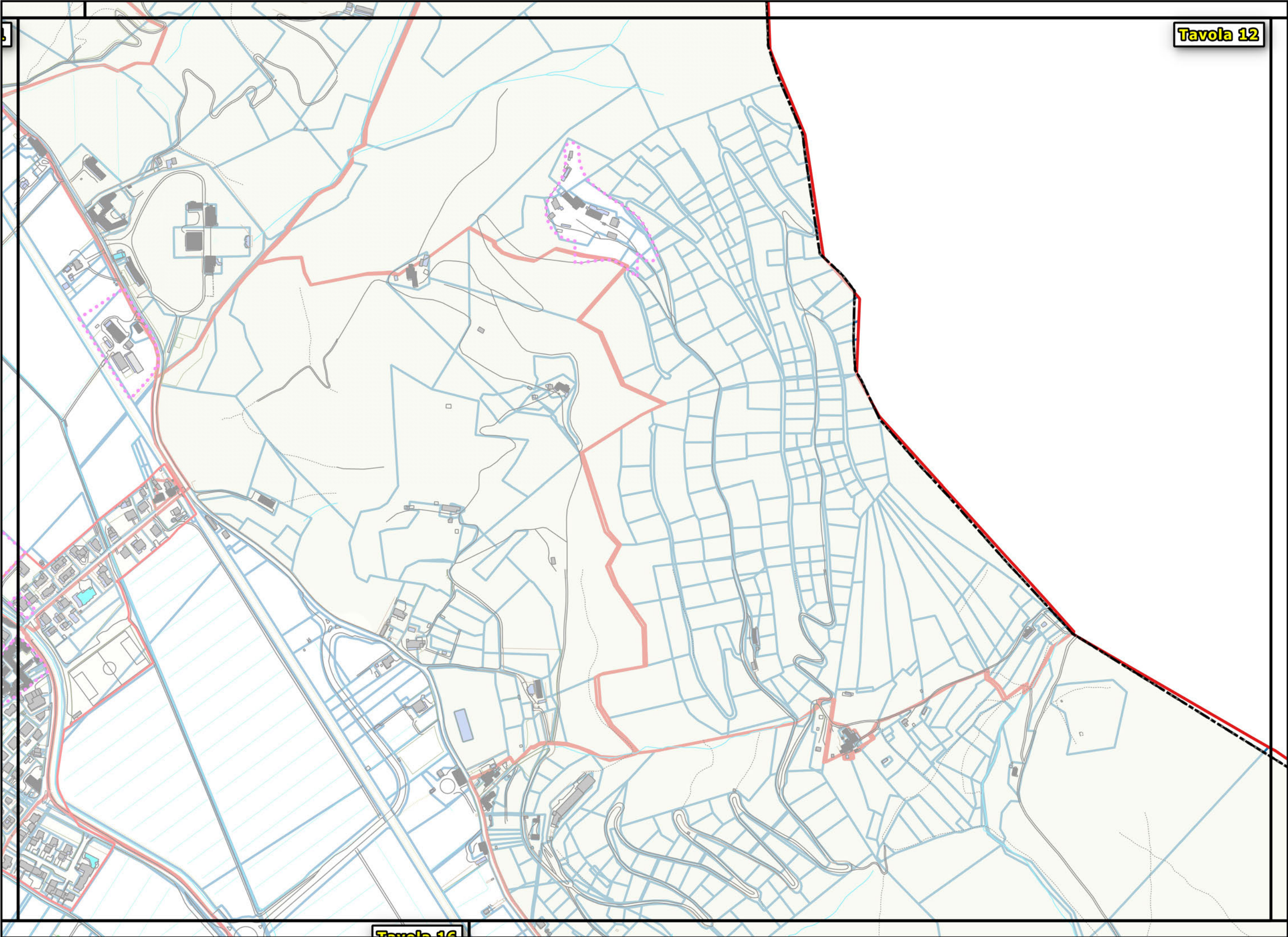


Viabilità di previsione

Particelle sottoposte ad esproprio

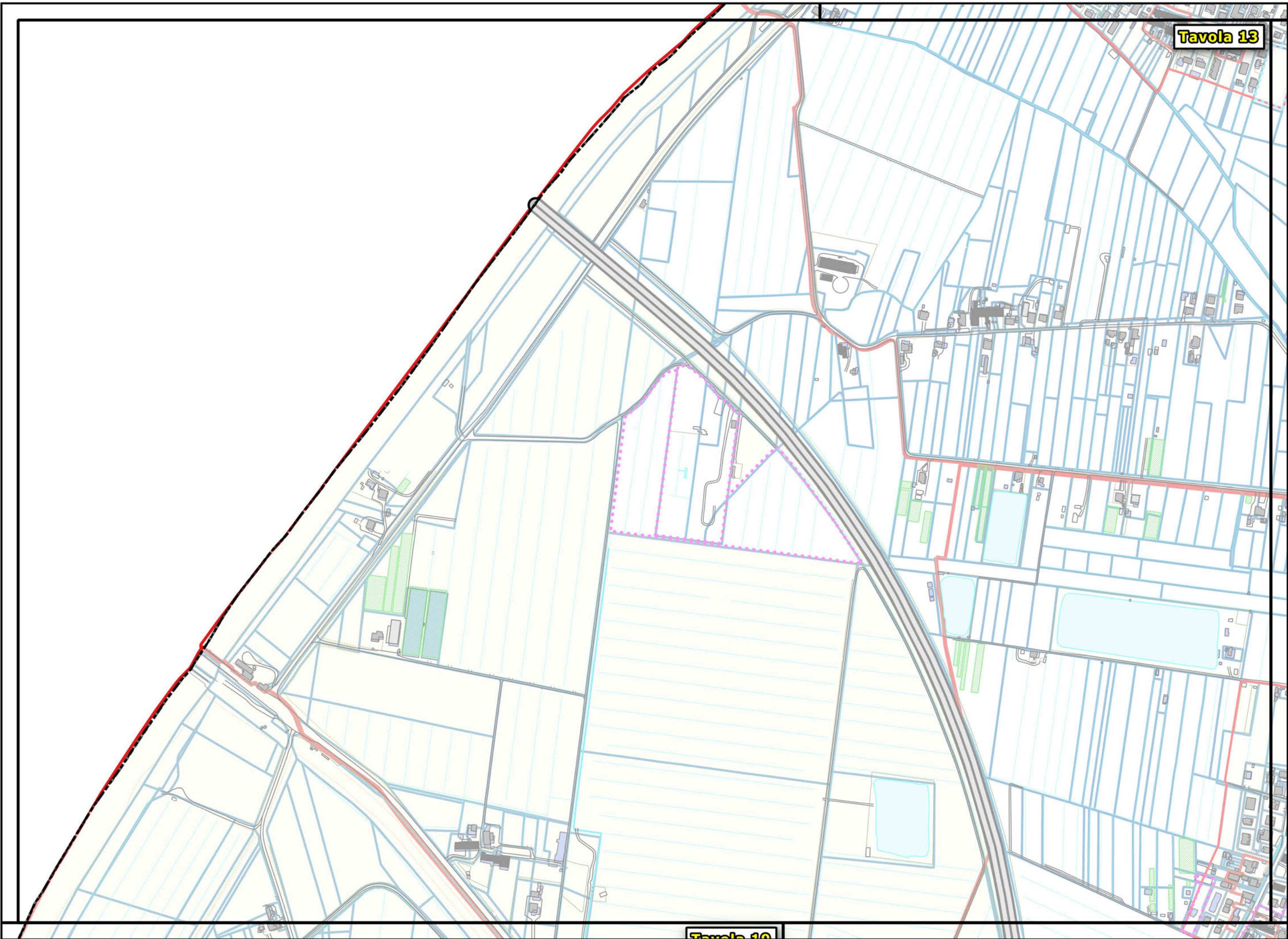


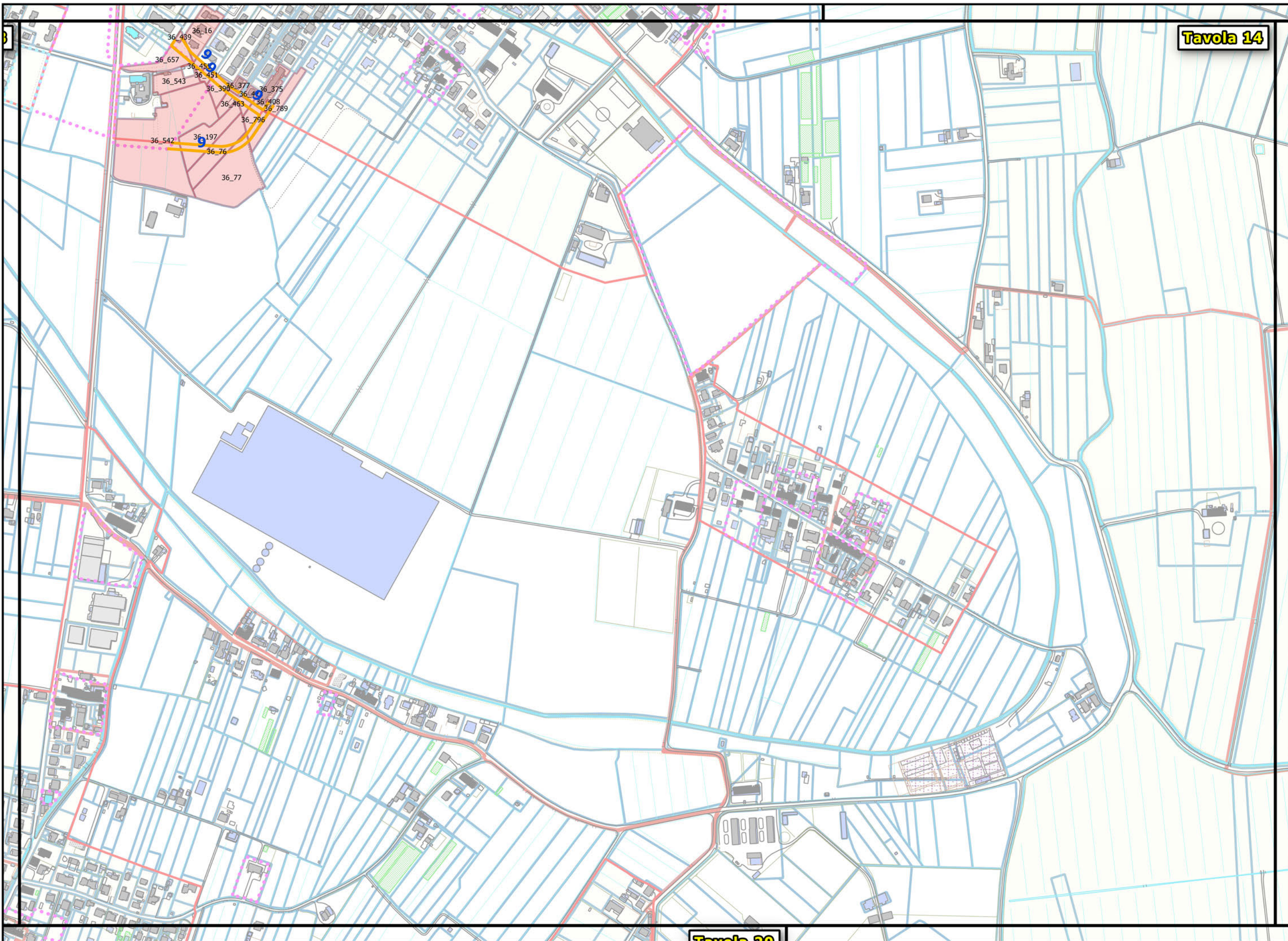
Viabilità di previsione
Particelle sottoposte ad esproprio



Particelle sottoposte ad esproprio

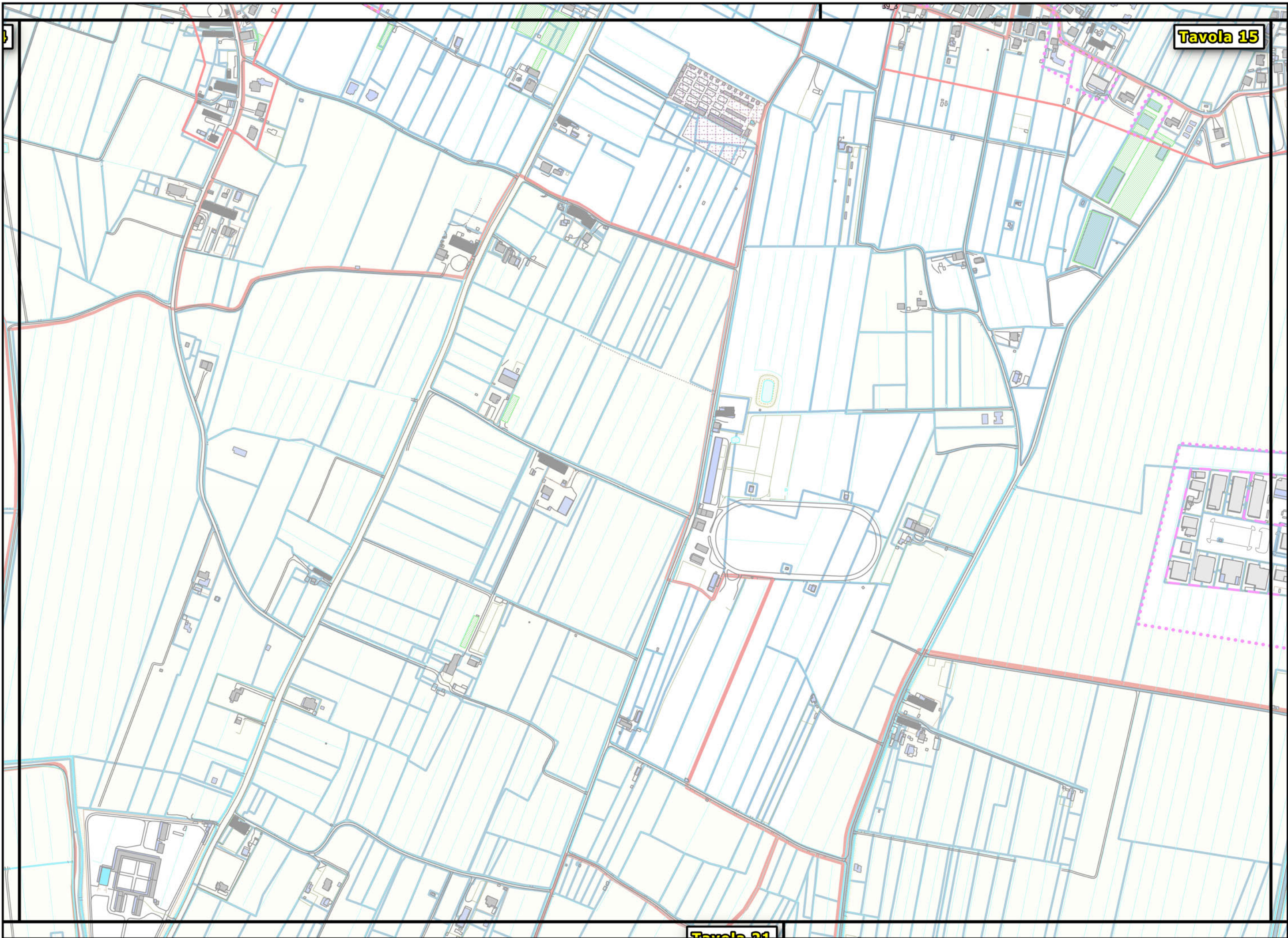
Viabilità di previsione





36_439 36_16
36_657 36_451
36_543 36_451
36_396 377 36_375
36_463 36_408
36_796
36_542 36_197
36_76
36_77

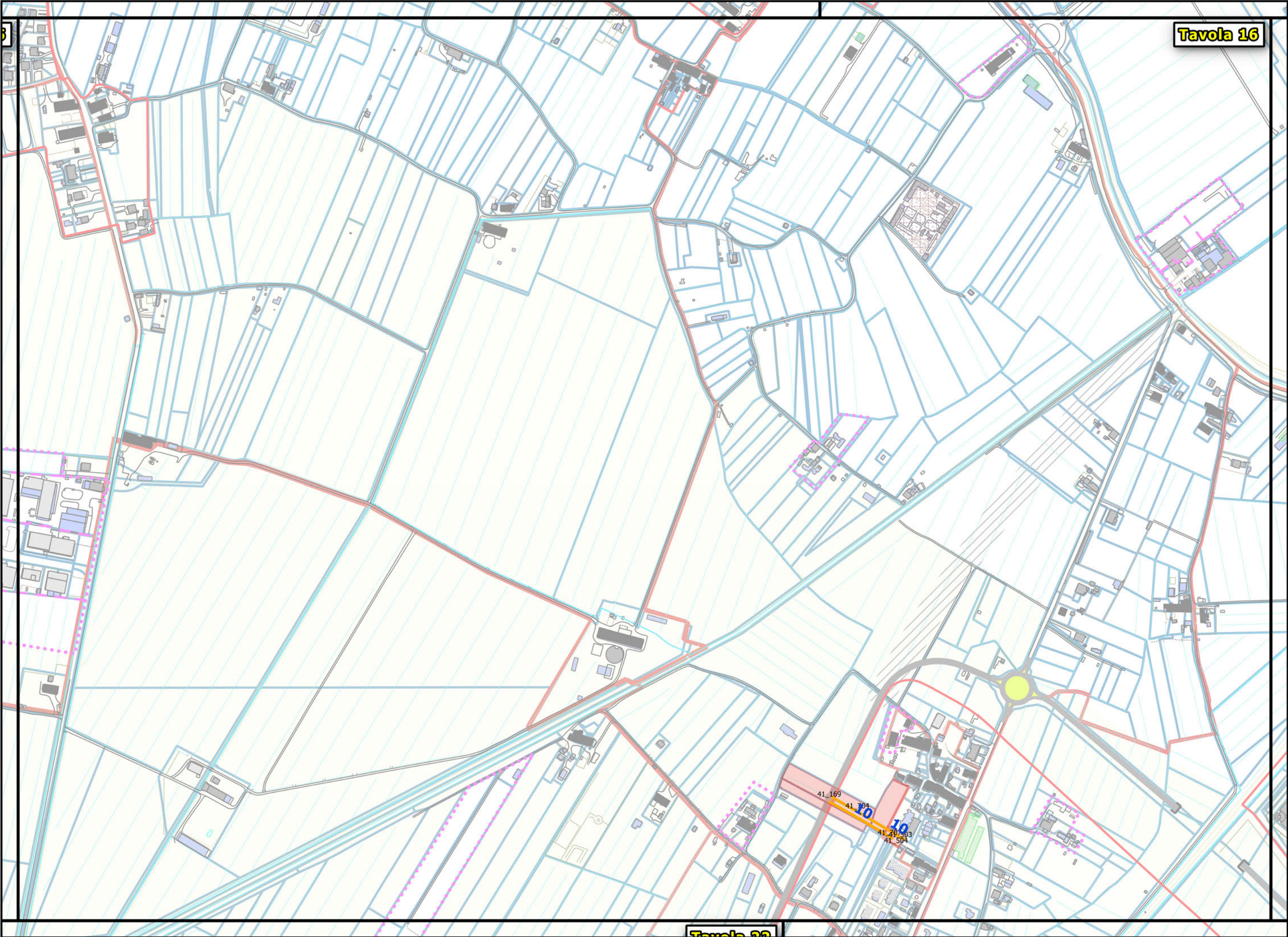
Viabilità di previsione
Particelle sottoposte ad esproprio



Viabilità di previsione

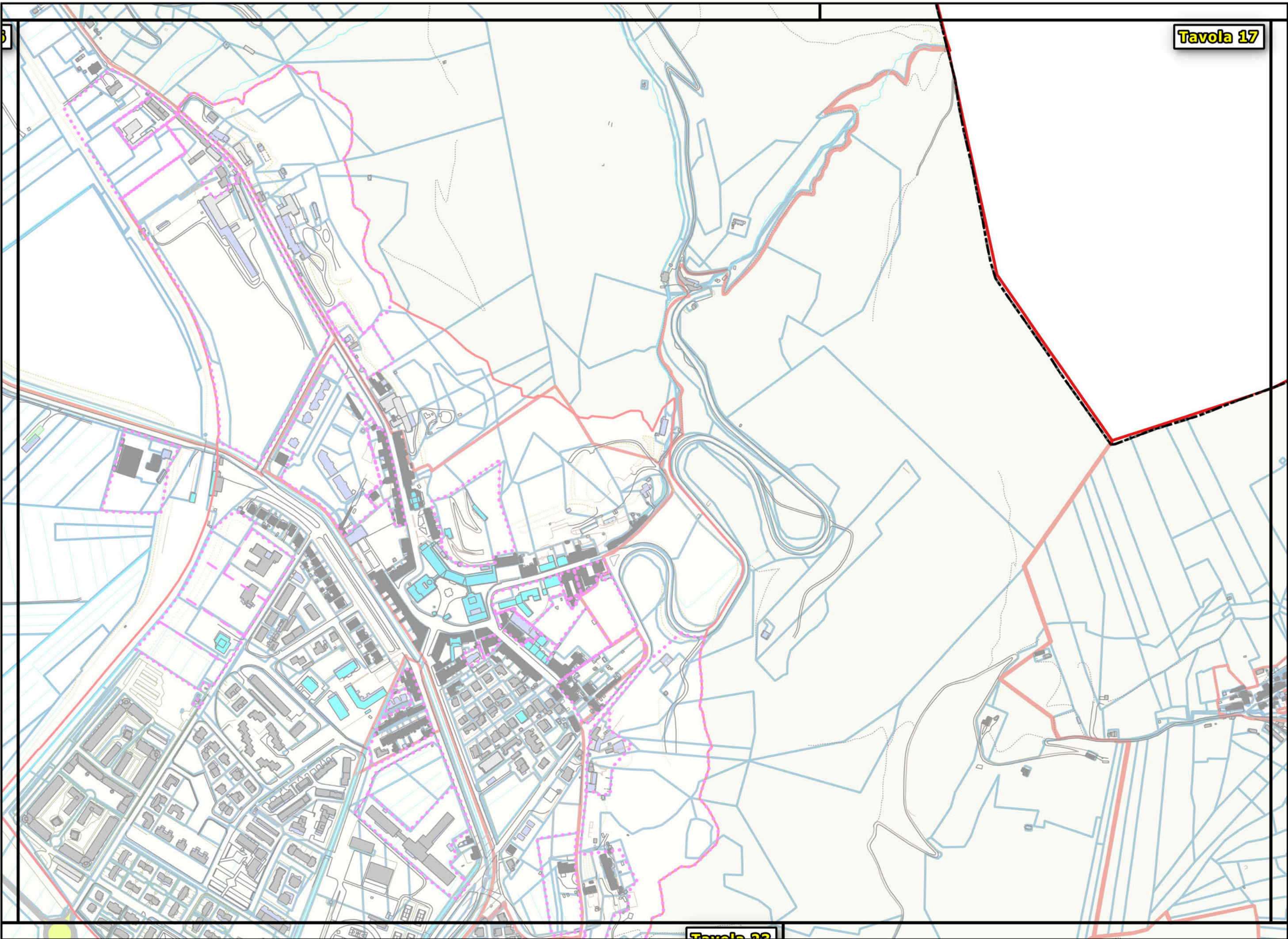


Particelle sottoposte ad esproprio



Particelle sottoposte ad esproprio

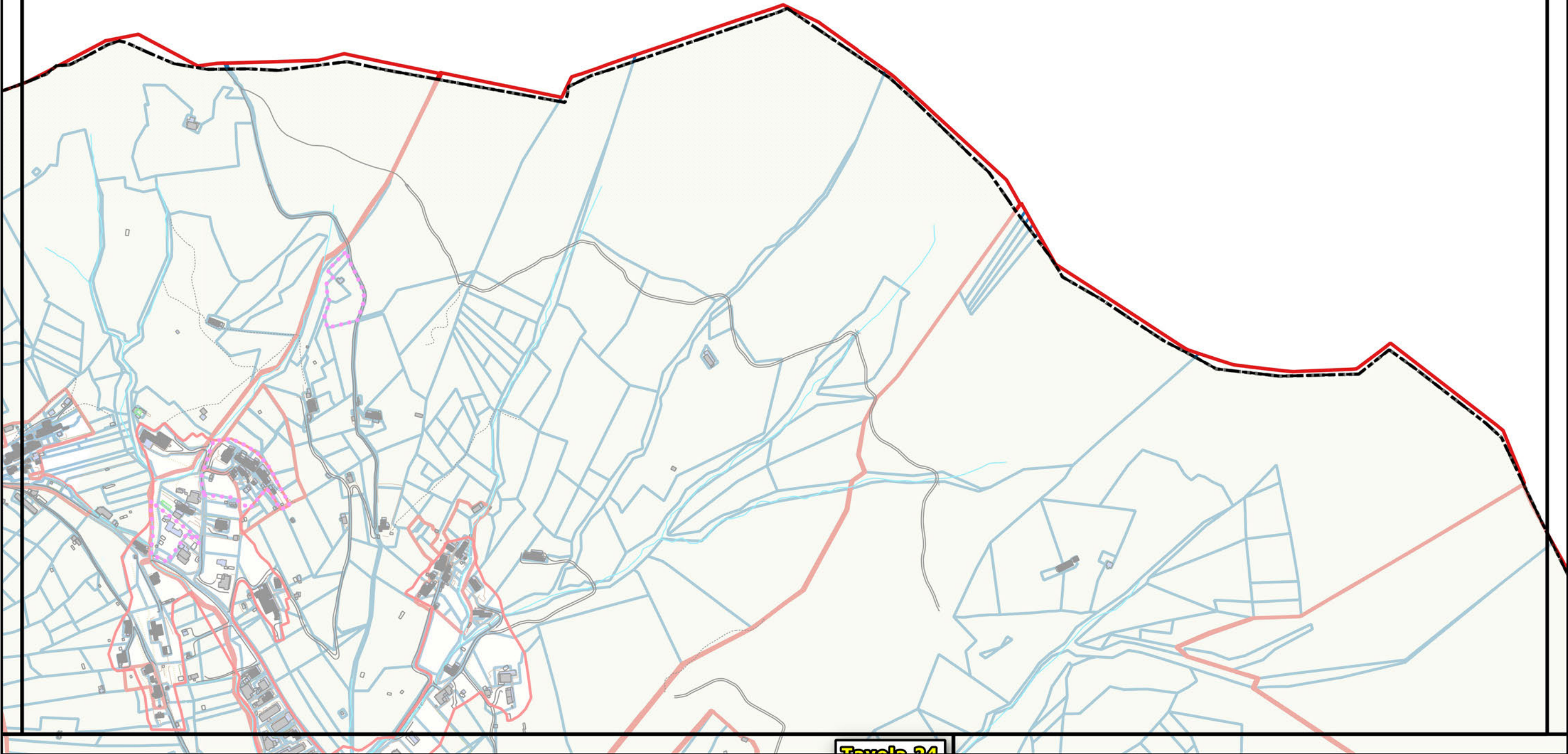
Viabilità di previsione



Viabilità di previsione



Particelle sottoposte ad esproprio

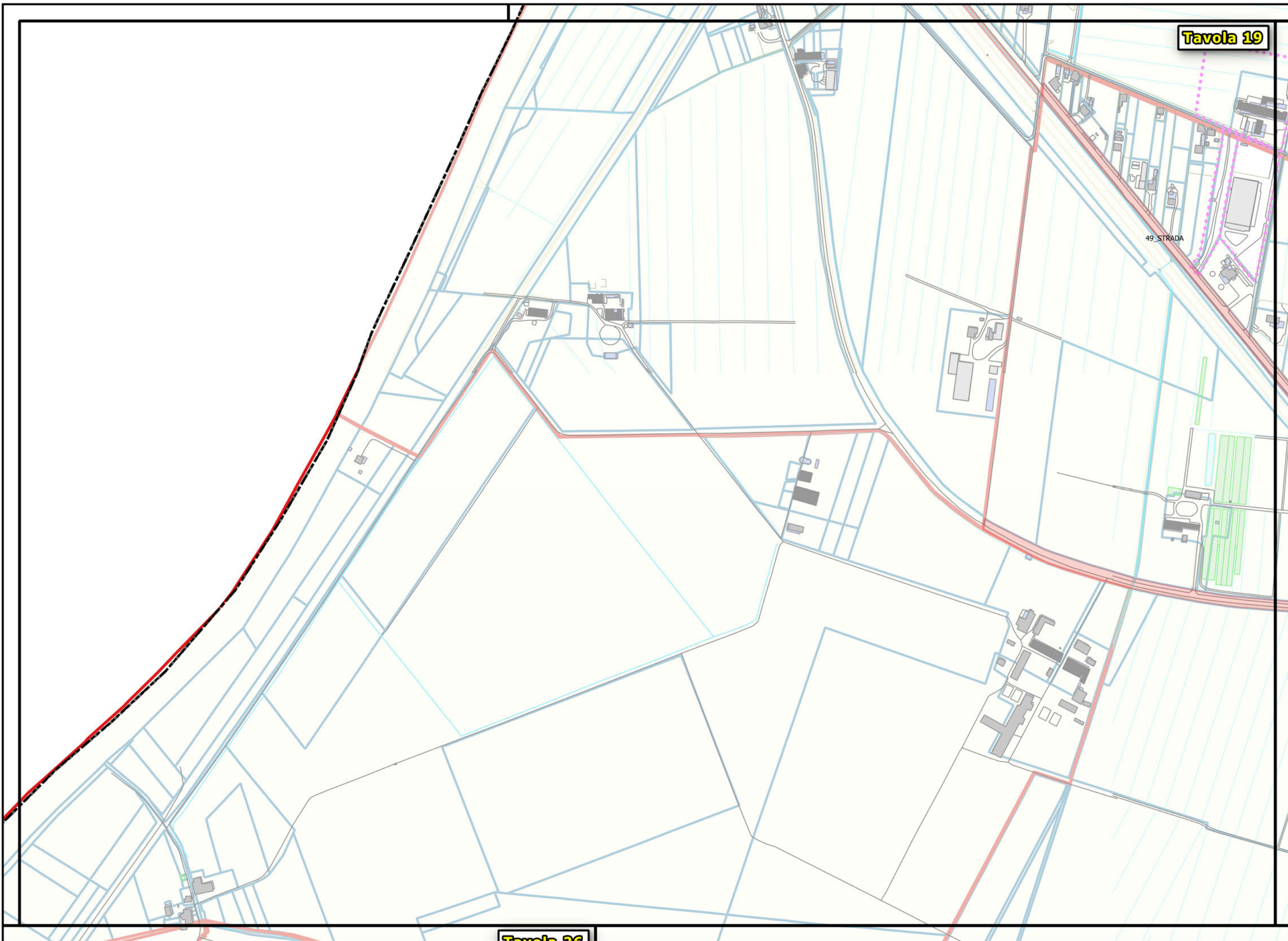


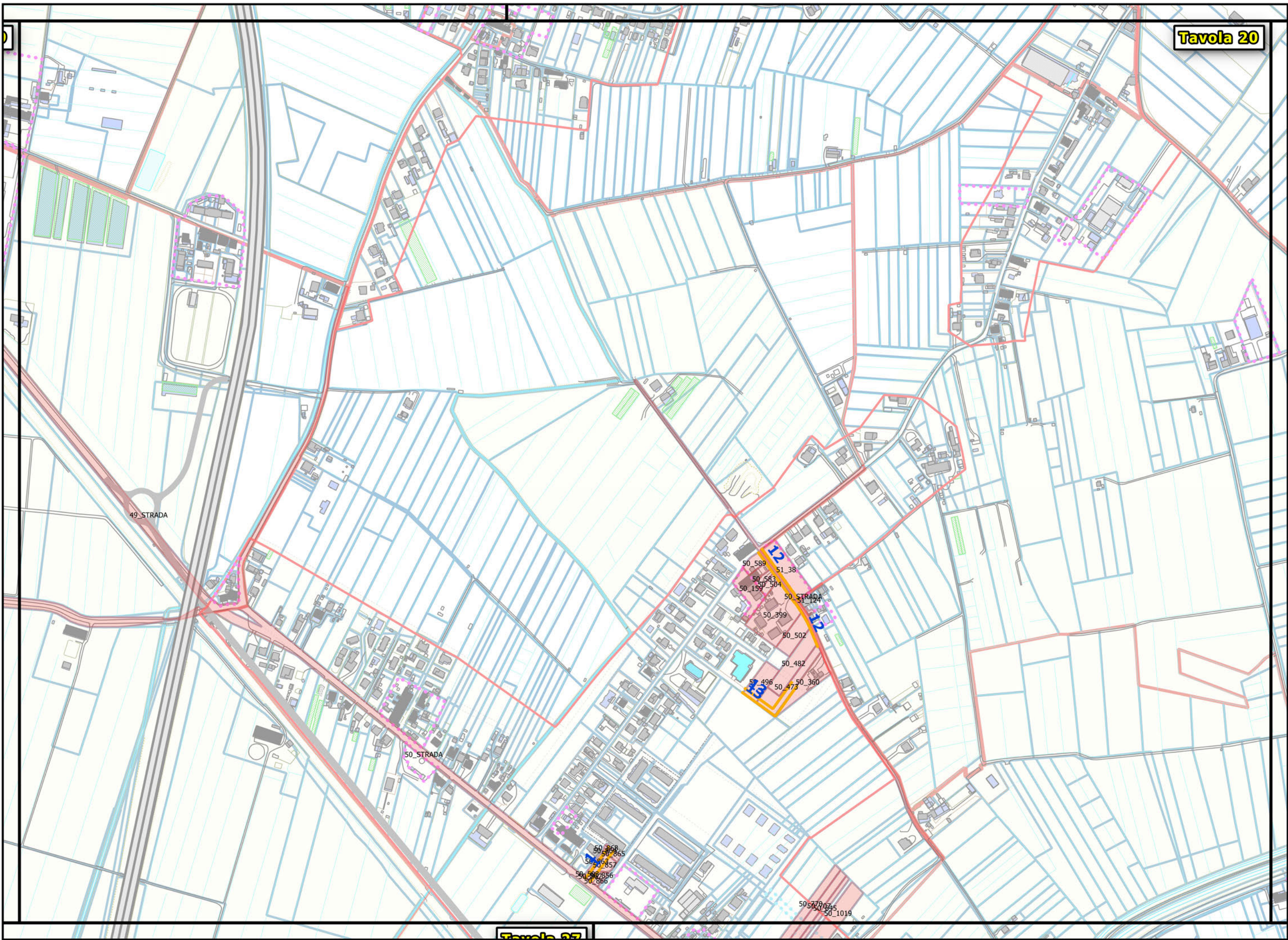
Particelle sottoposte ad esproprio

Viabilità di previsione

49_STRADA

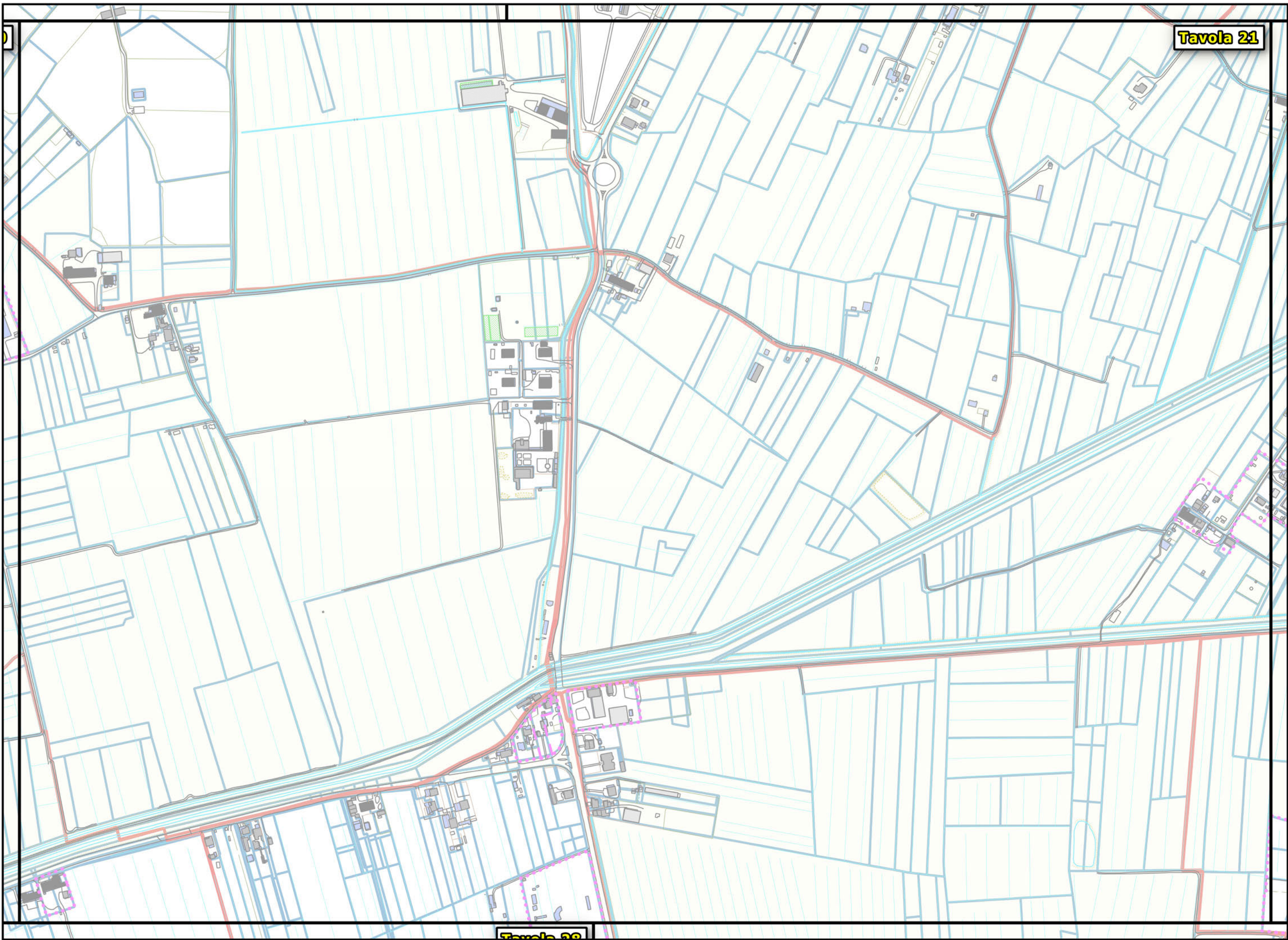
- Viabilità di previsione
- Particelle sottoposte ad esproprio





Viabilità di previsione

Particelle sottoposte ad esproprio

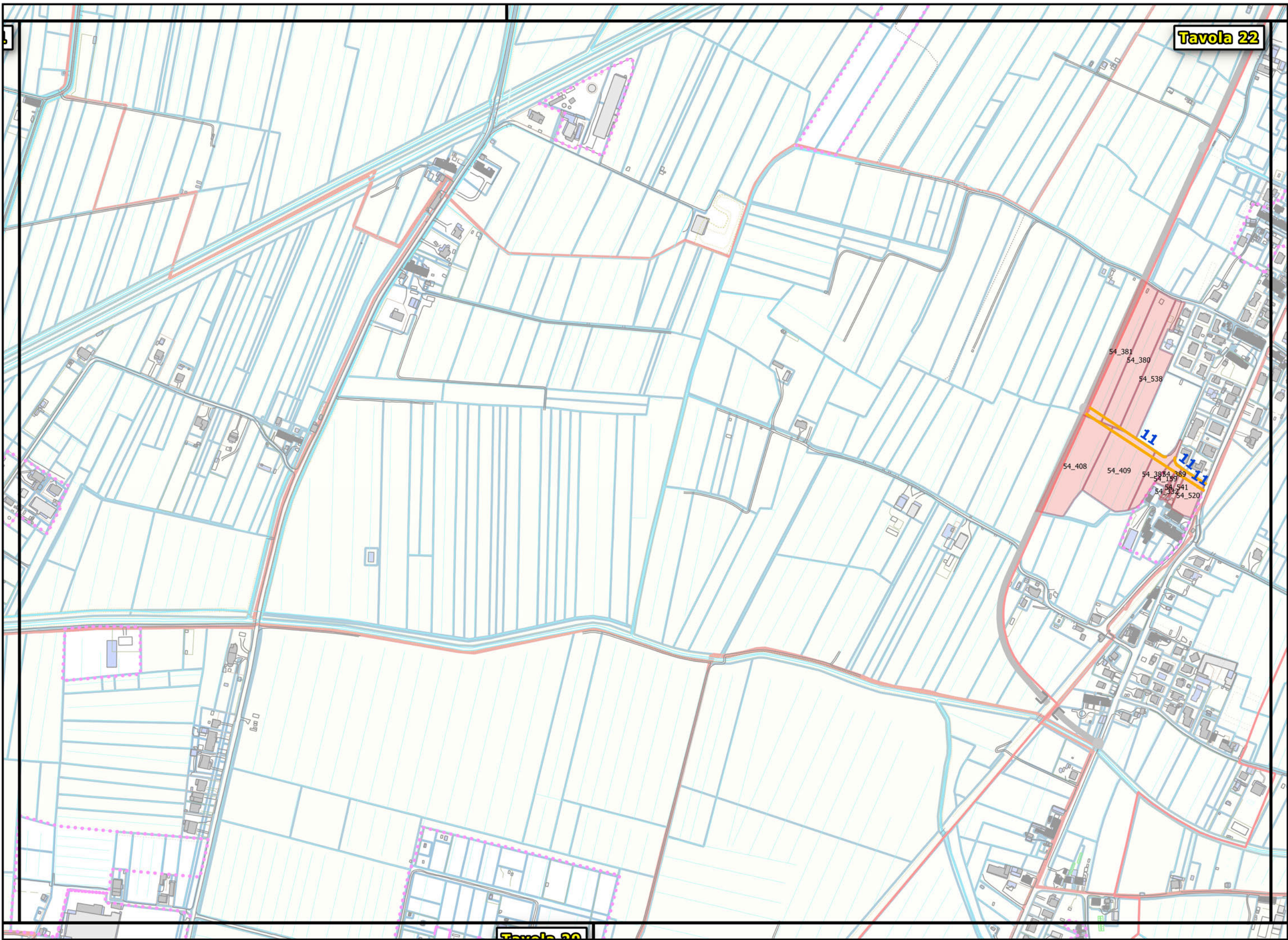


Viabilità di previsione



Particelle sottoposte ad esproprio



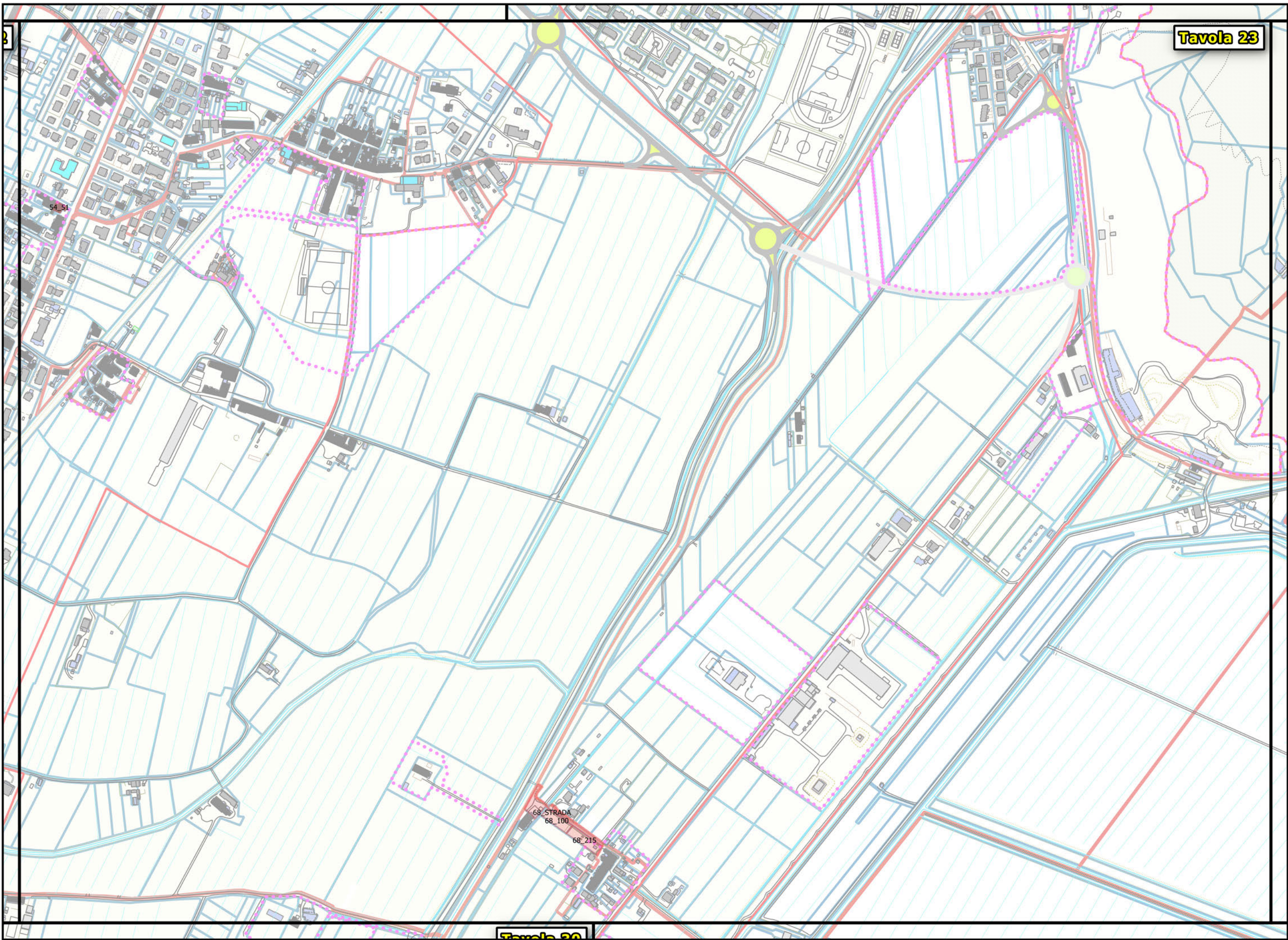


Viabilità di previsione



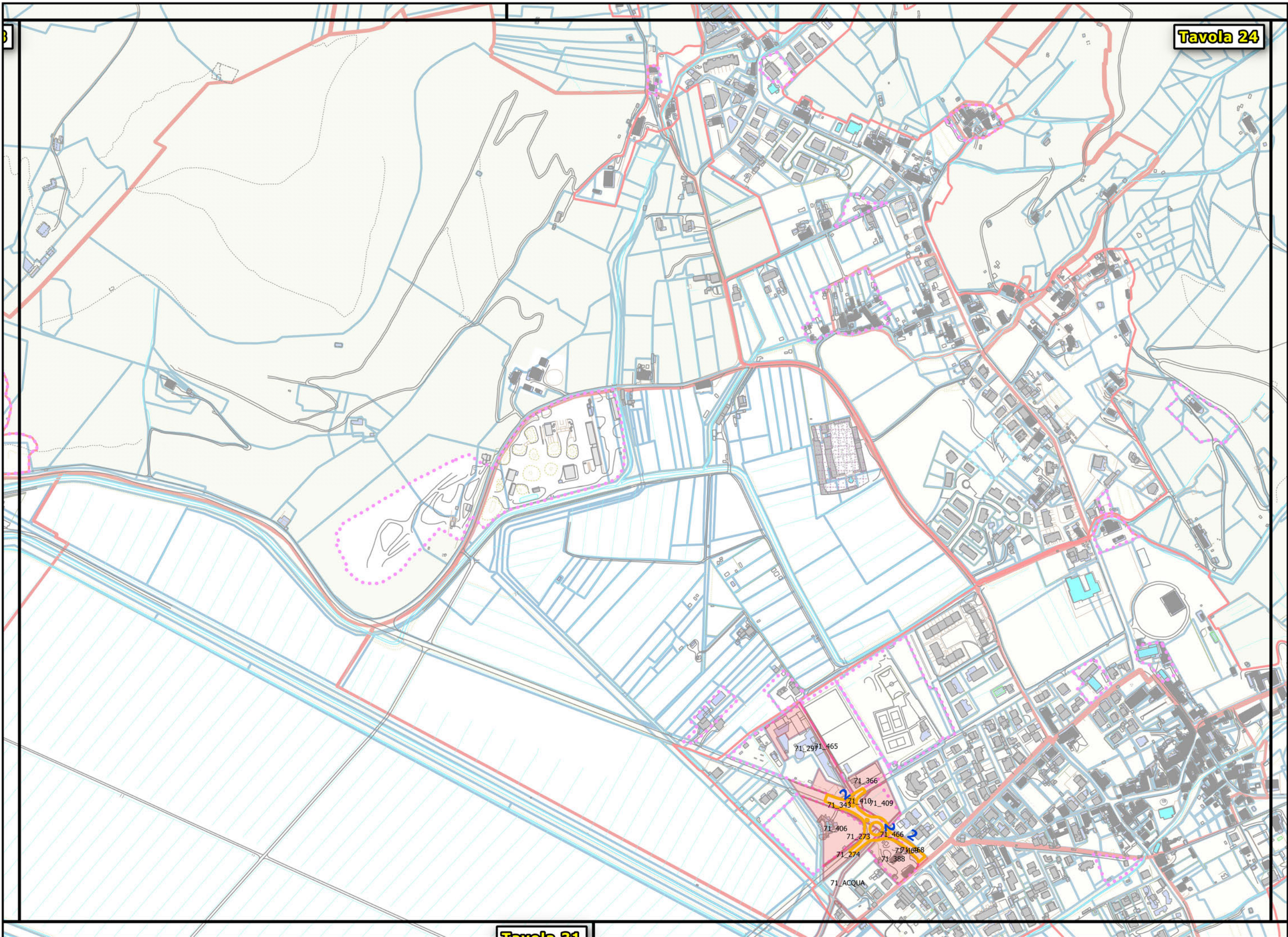
Particelle sottoposte ad esproprio





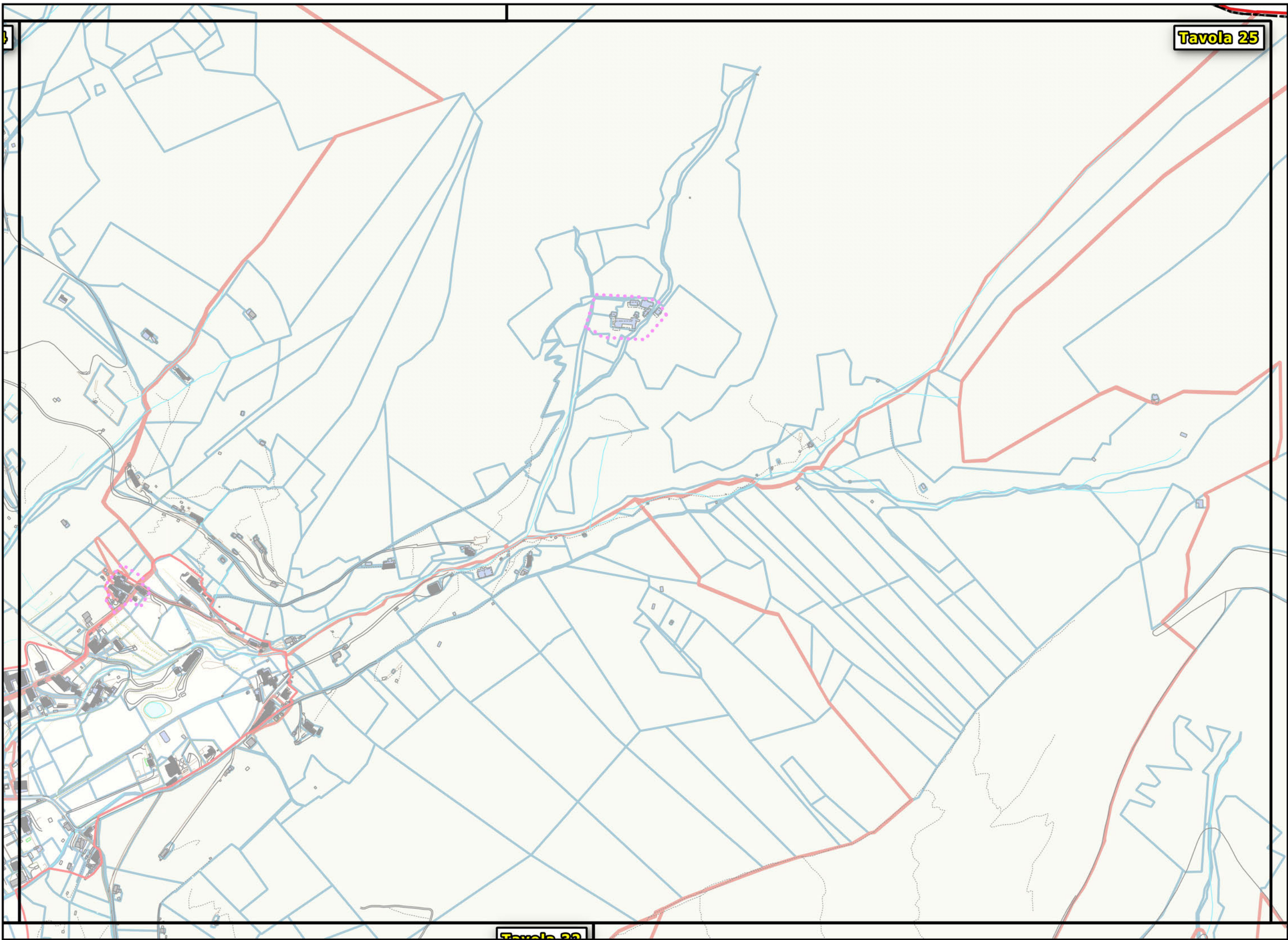
Particelle sottoposte ad esproprio

Viabilità di previsione



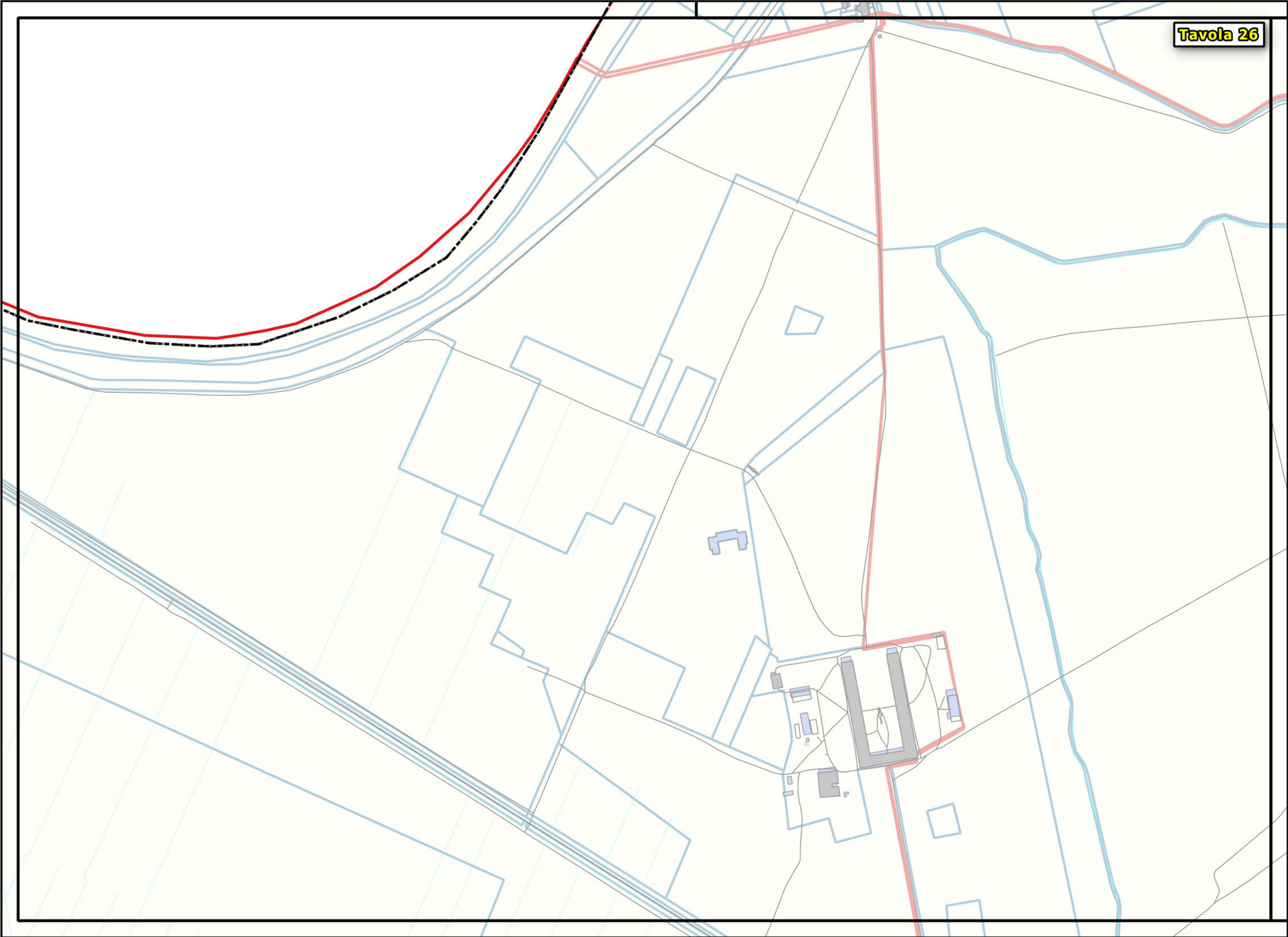
Particelle sottoposte ad esproprio

Viabilità di previsione



Particelle sottoposte ad esproprio

Viabilità di previsione



Viabilità di previsione



Particelle sottoposte ad esproprio

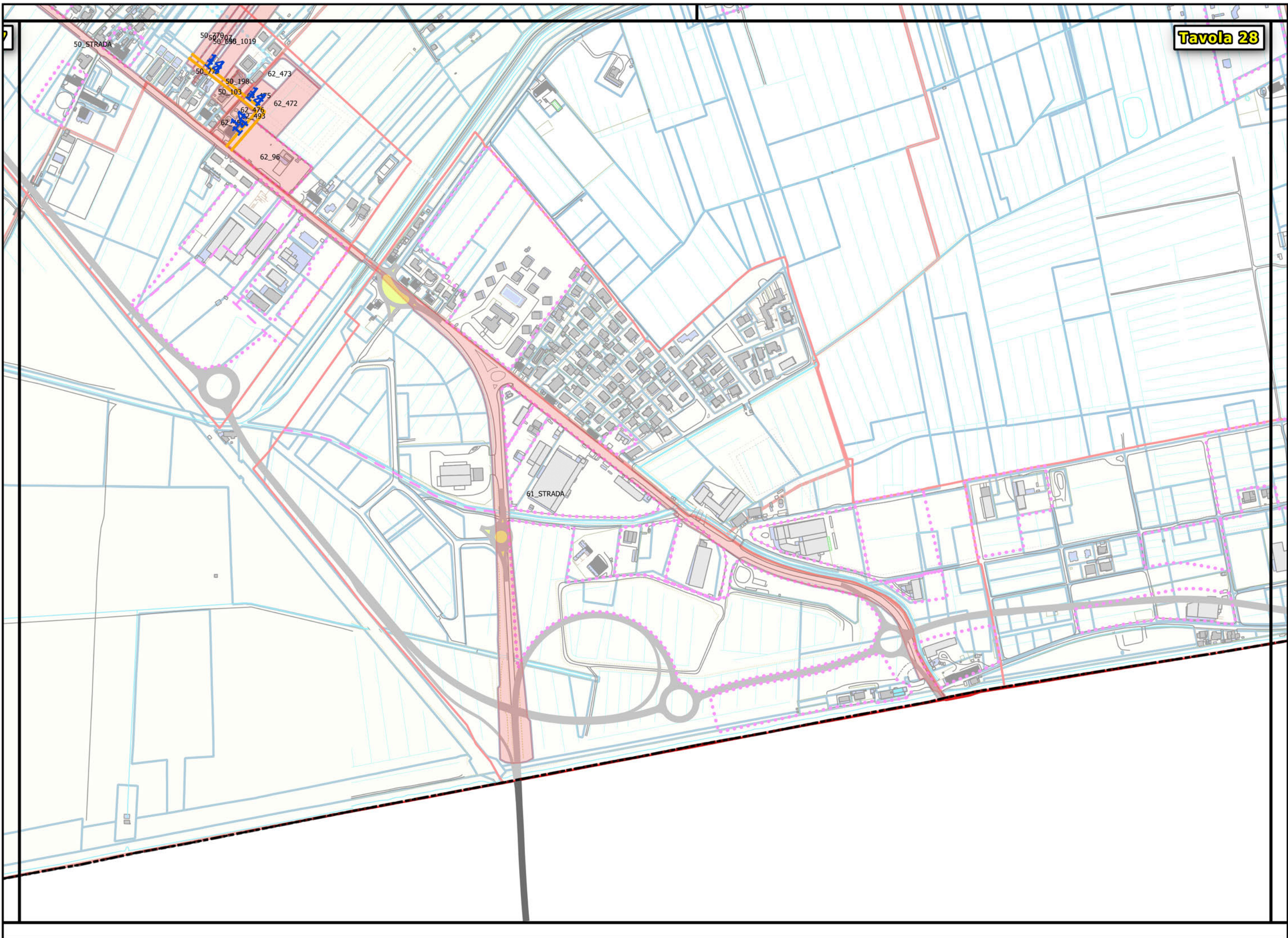




Viabilità di previsione

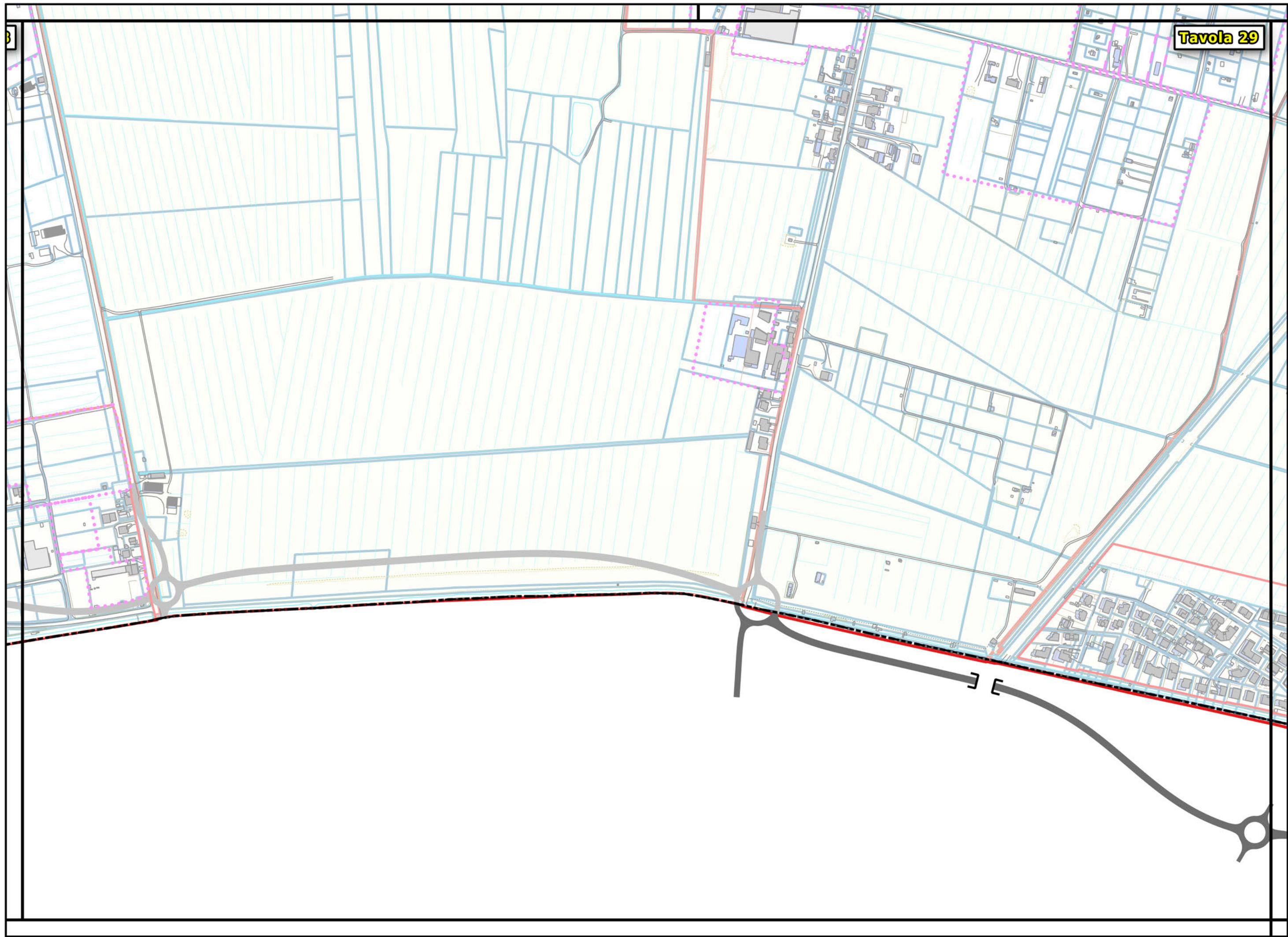


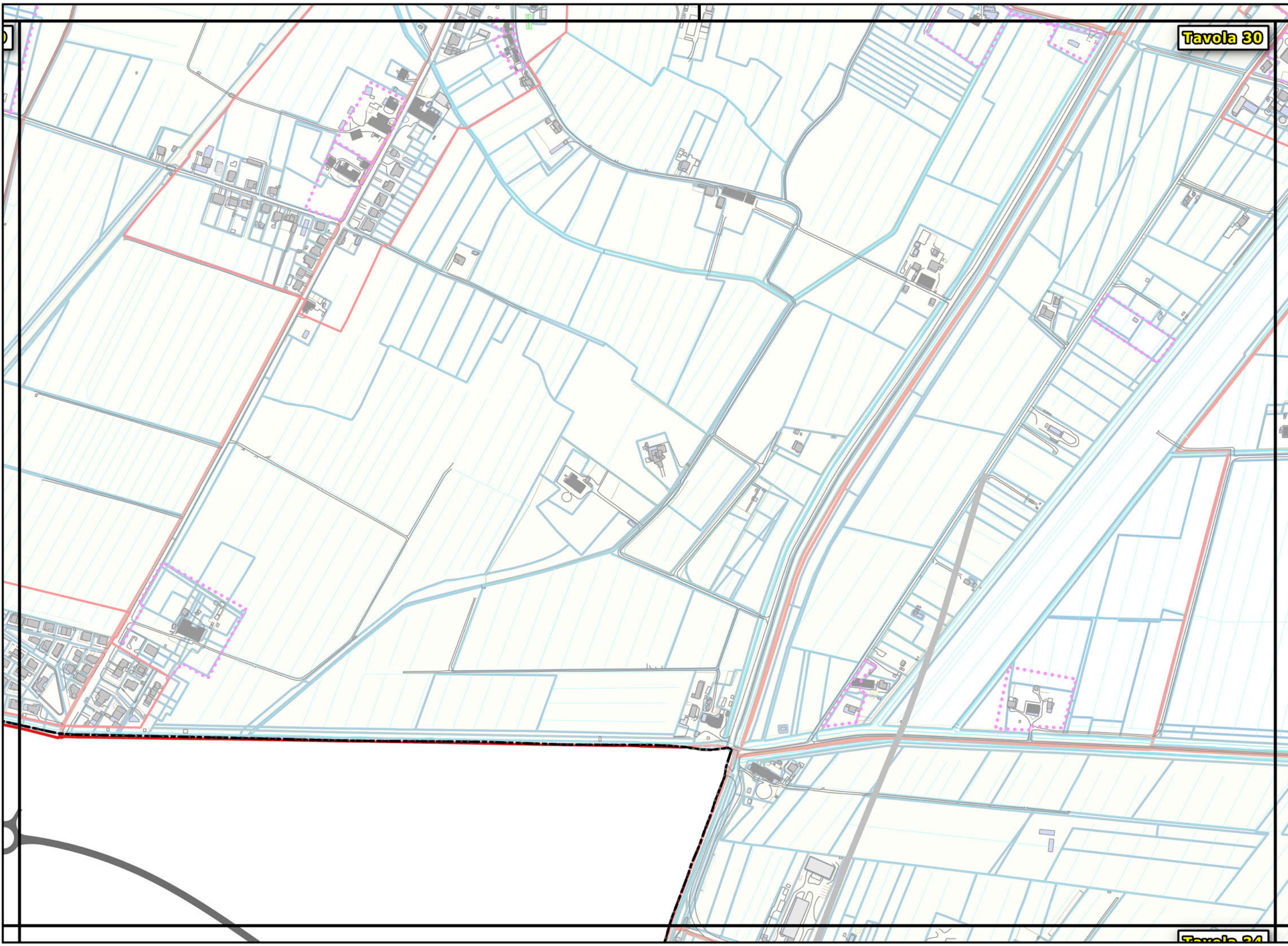
Particelle sottoposte ad esproprio



Viabilità di previsione

Particelle sottoposte ad esproprio

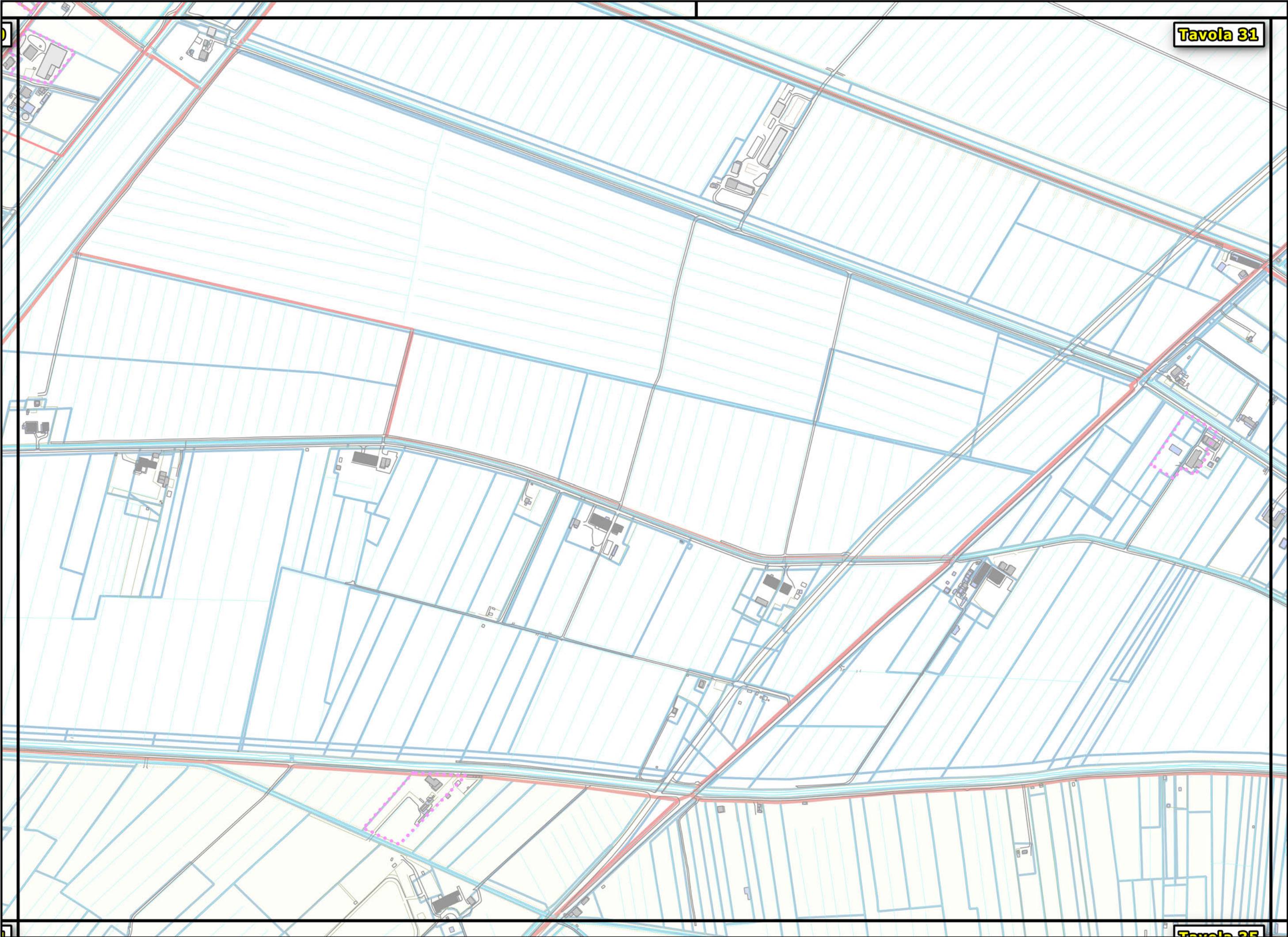




Viabilità di previsione

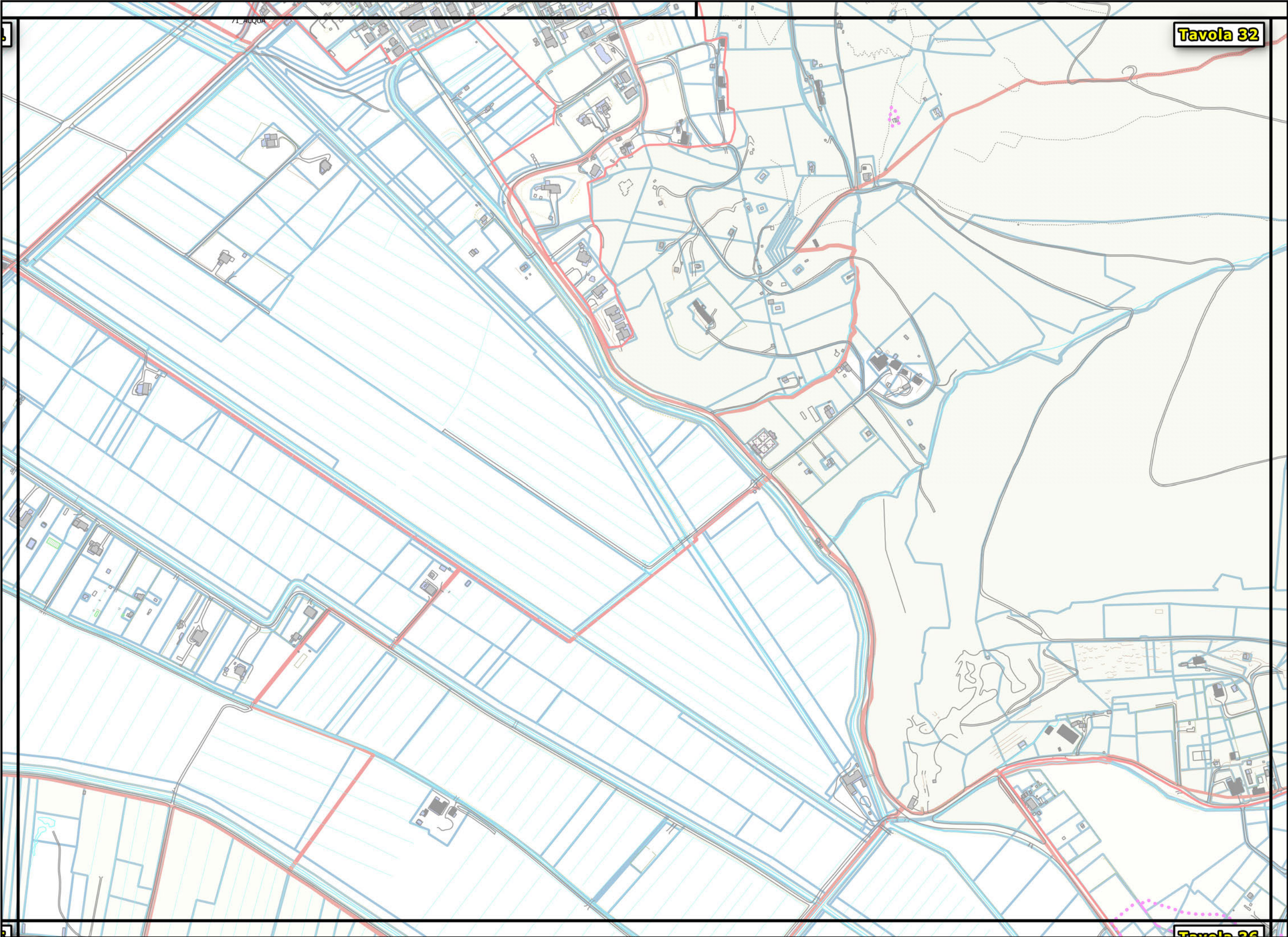


Particelle sottoposte ad esproprio

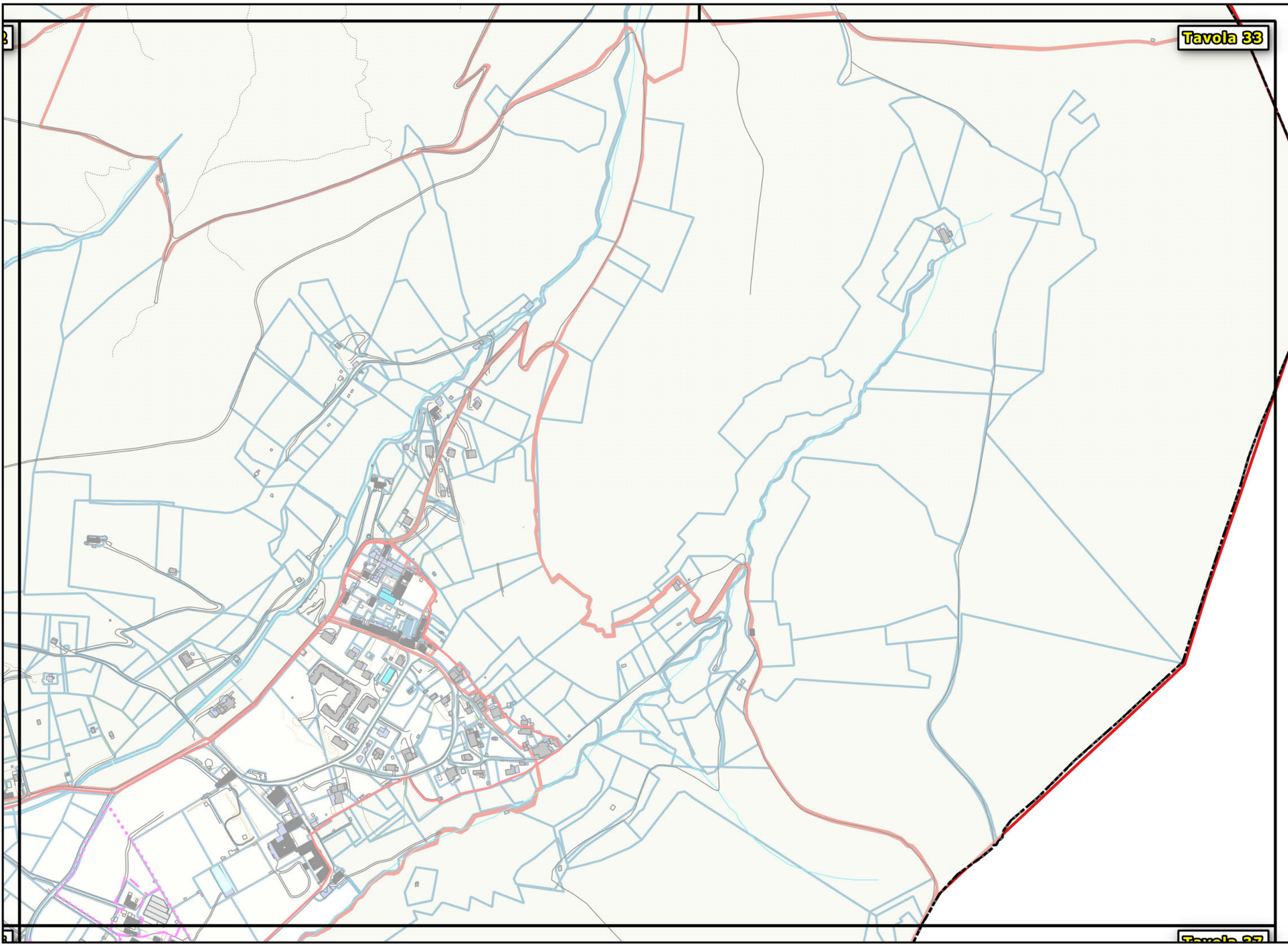


Particelle sottoposte ad esproprio

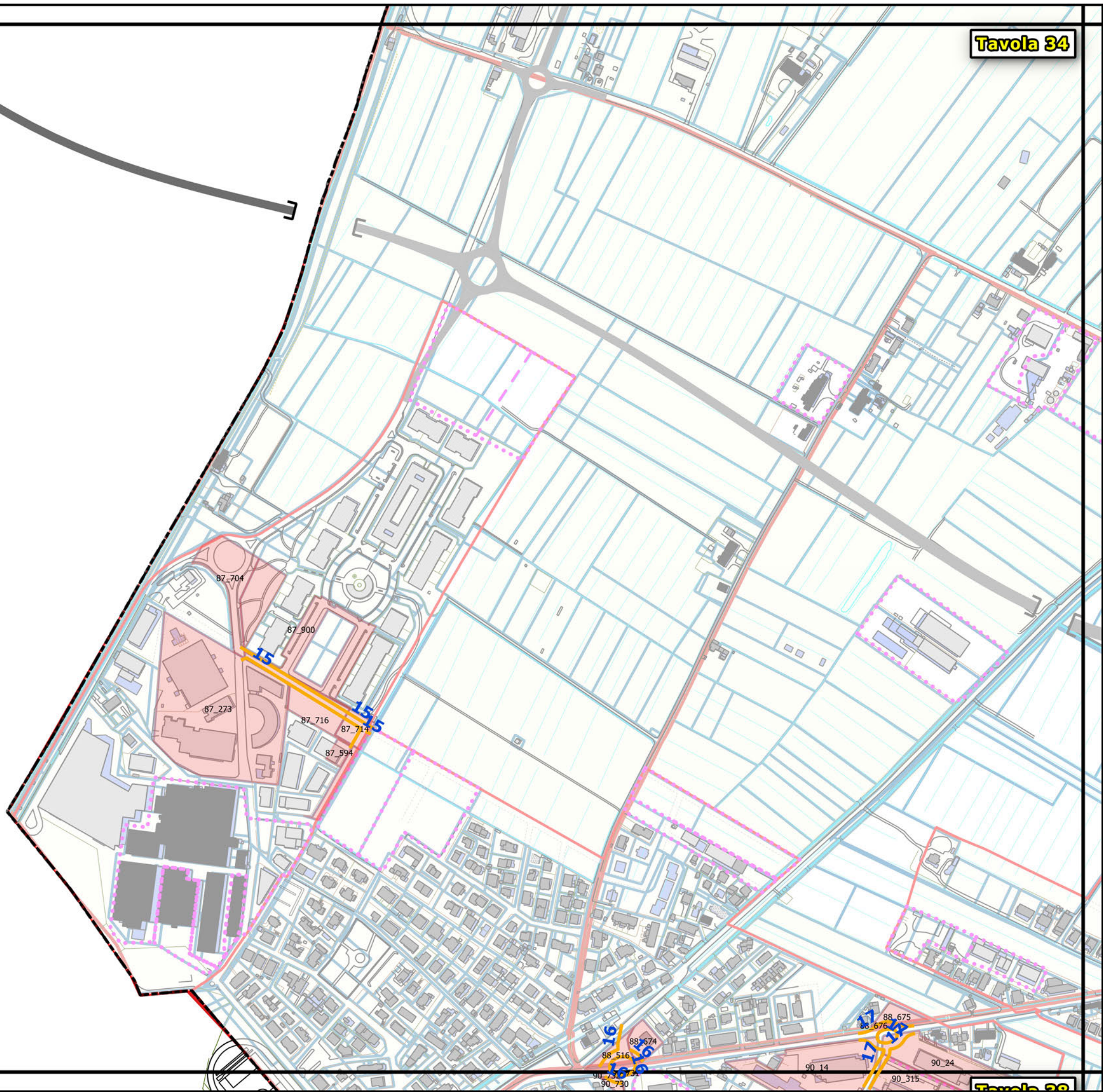
Viabilità di previsione



- Particelle sottoposte ad esproprio
- Viabilità di previsione

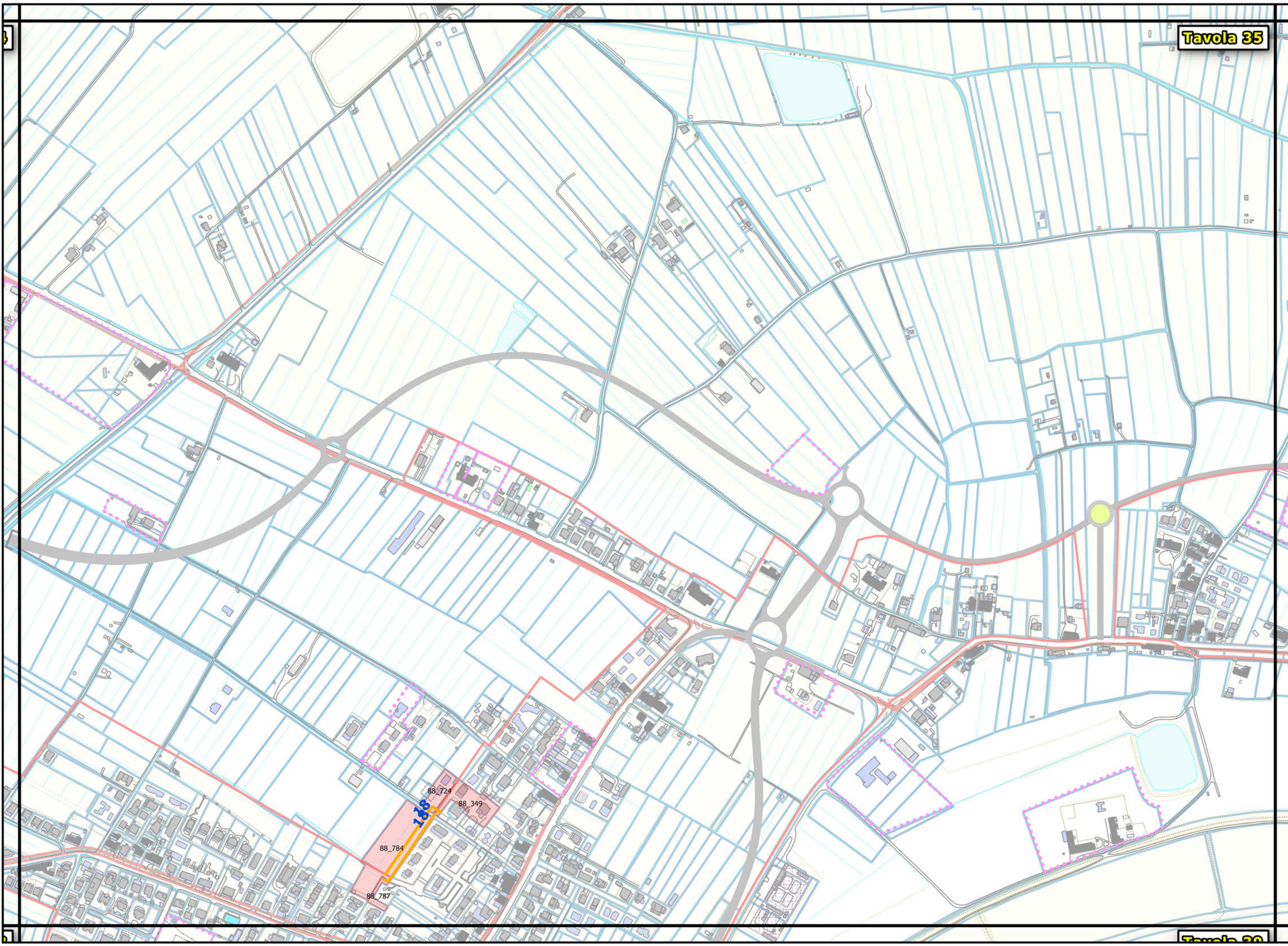


Viabilità di previsione
Particelle sottoposte ad esproprio



Particelle sottoposte ad esproprio

Viabilità di previsione



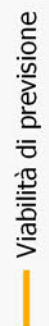
Viabilità di previsione
Particelle sottoposte ad esproprio

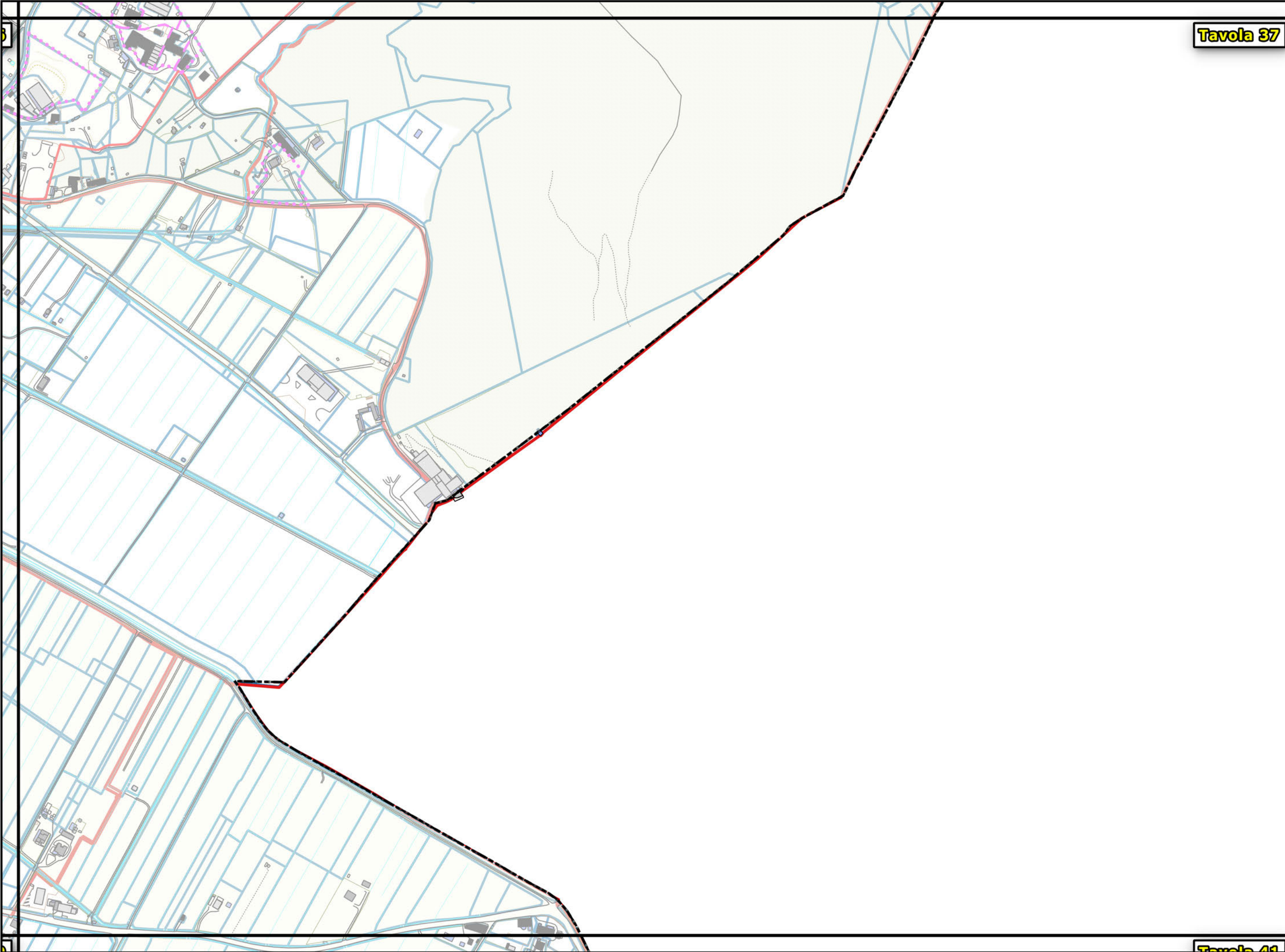


Viabilità di previsione



Particelle sottoposte ad esproprio





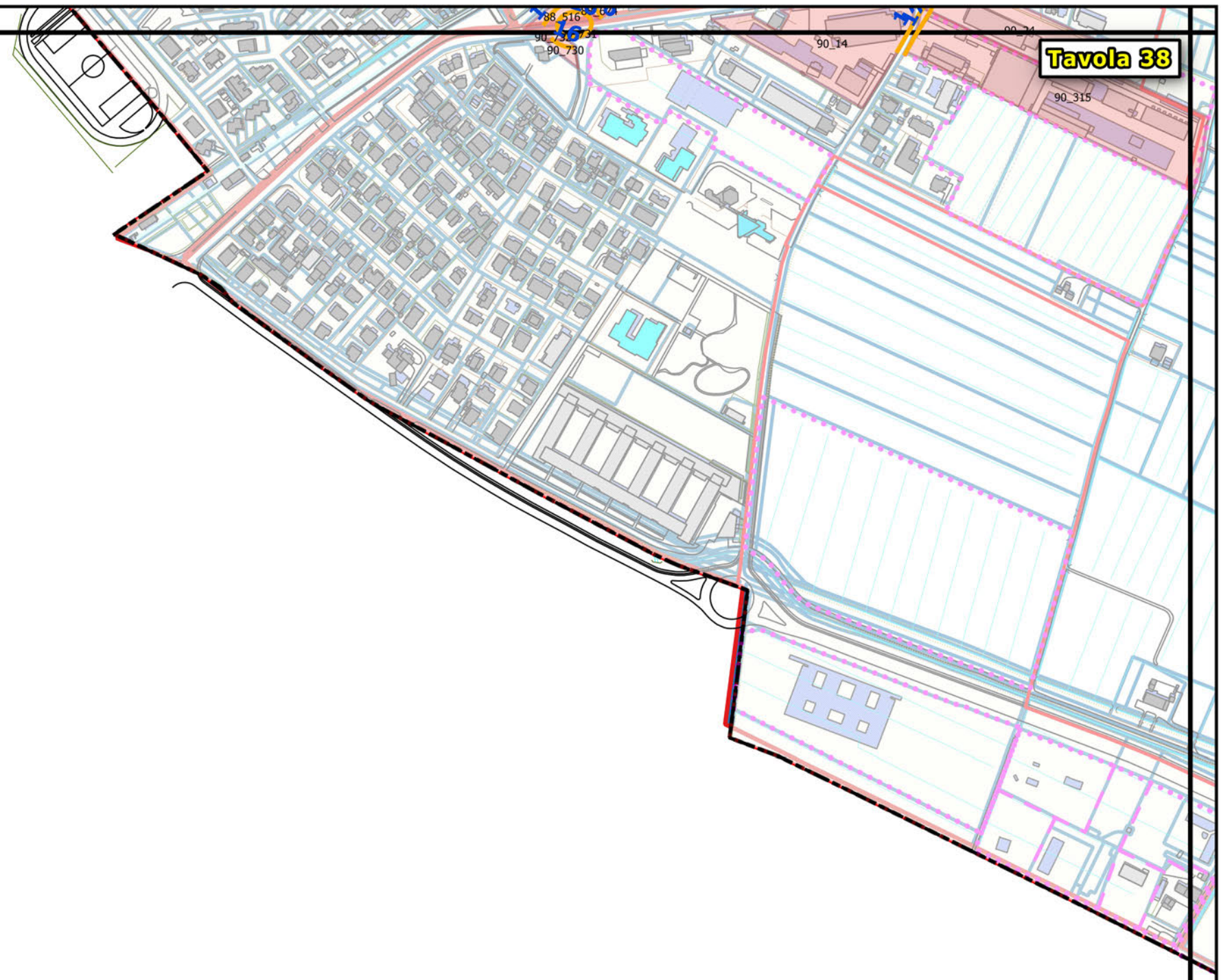
Viabilità di previsione



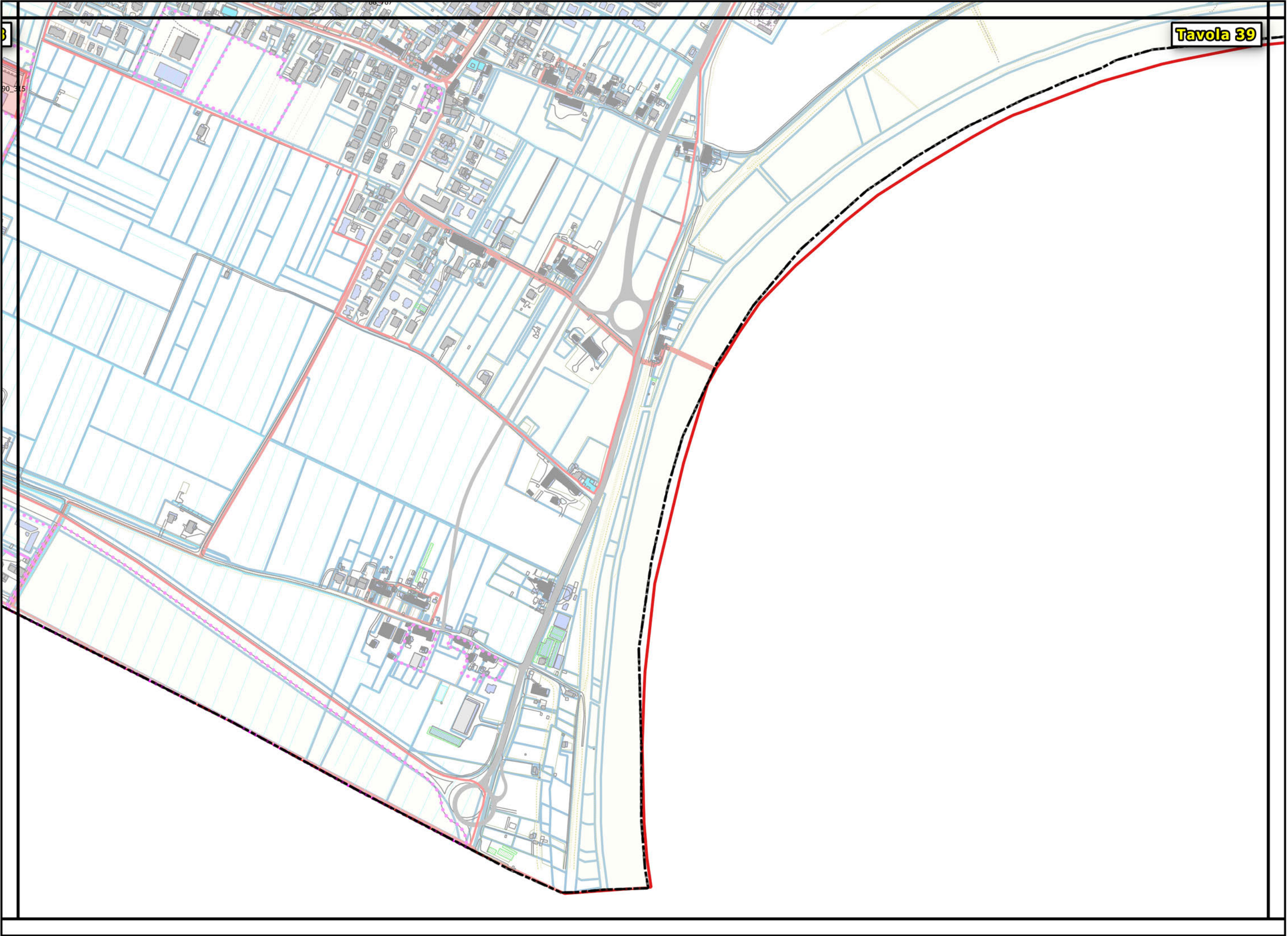
Particelle sottoposte ad esproprio



Tavola 38

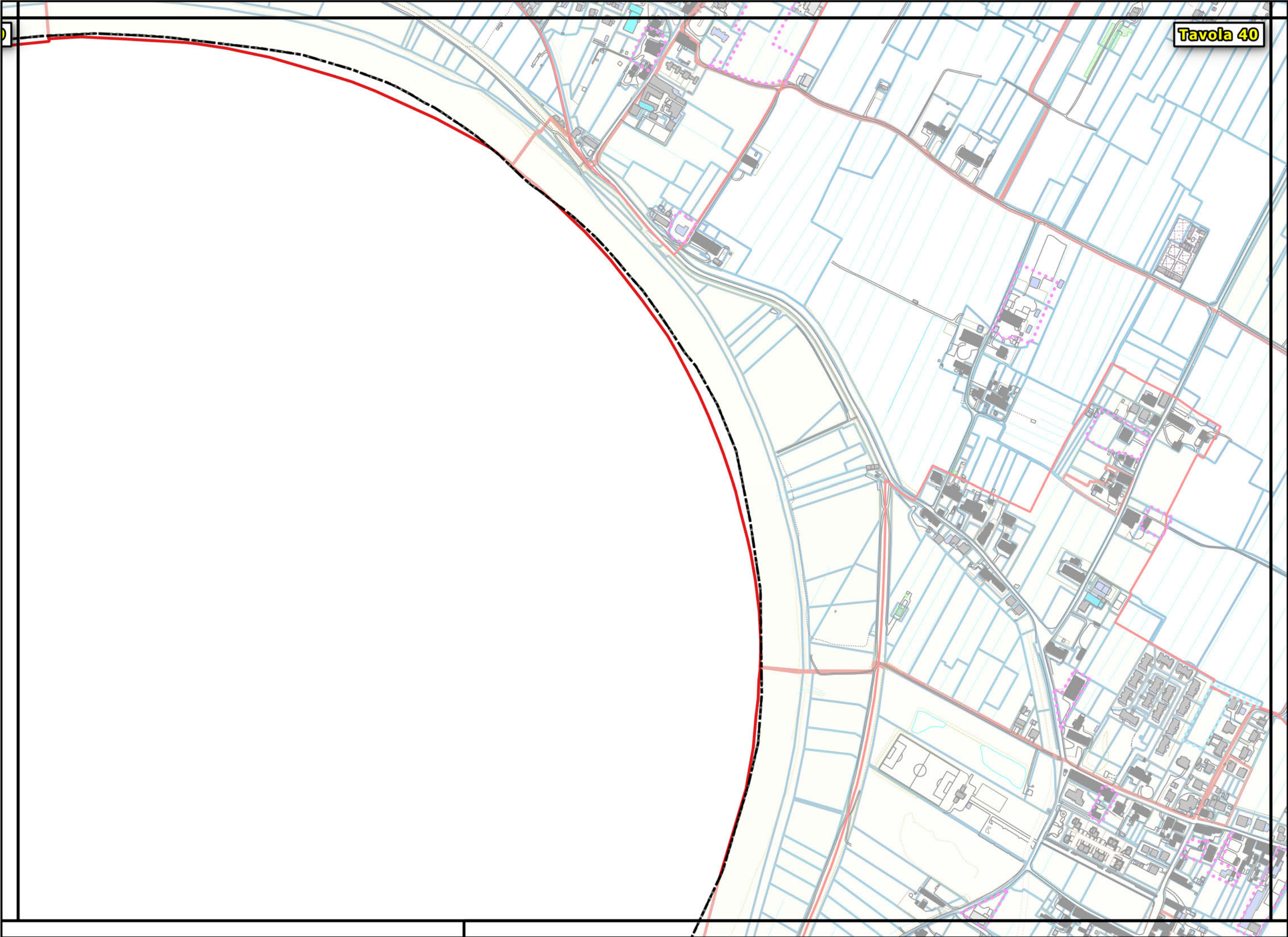


Viabilità di previsione
Particelle sottoposte ad esproprio



Viabilità di previsione

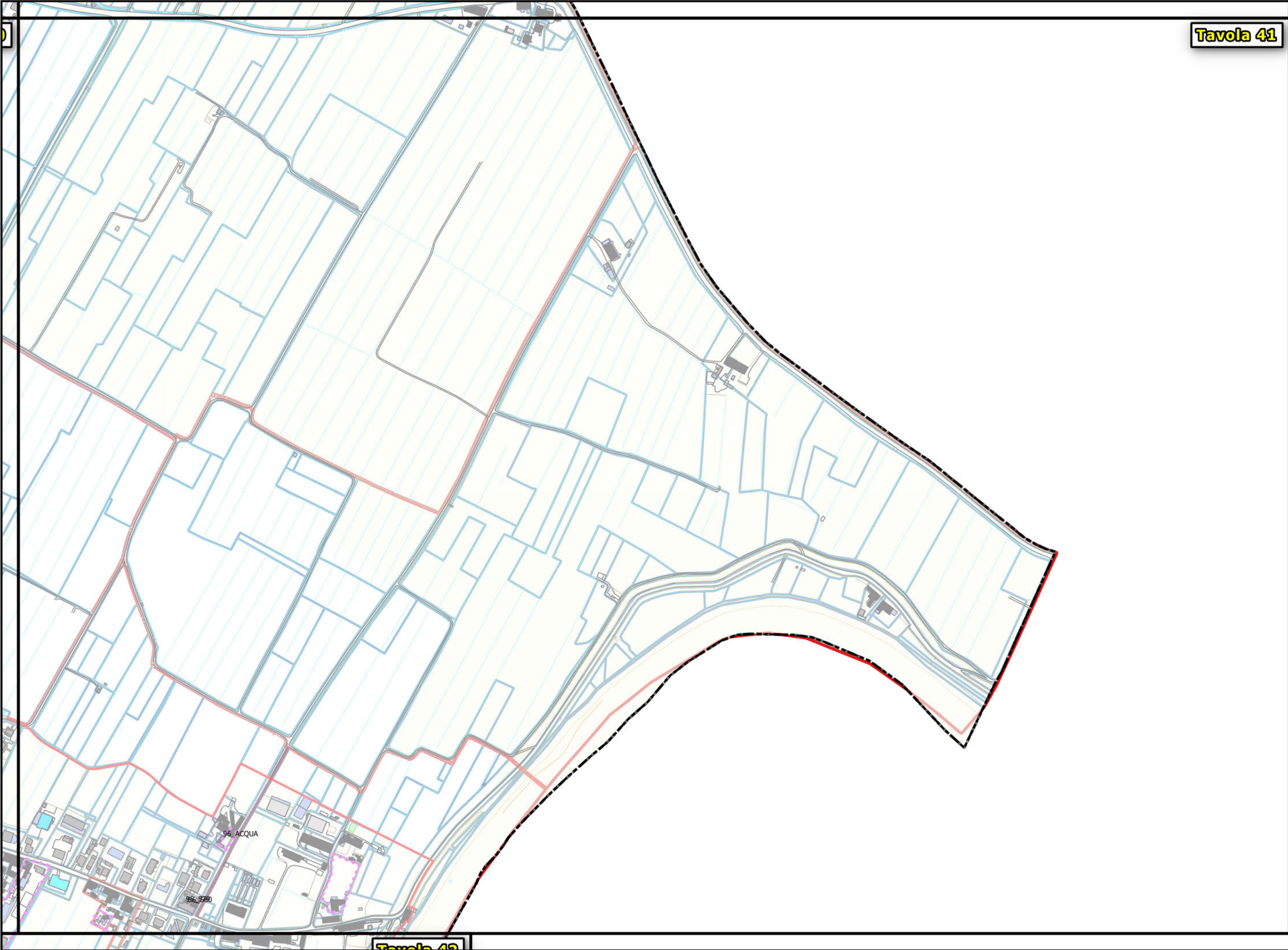
Particelle sottoposte ad esproprio



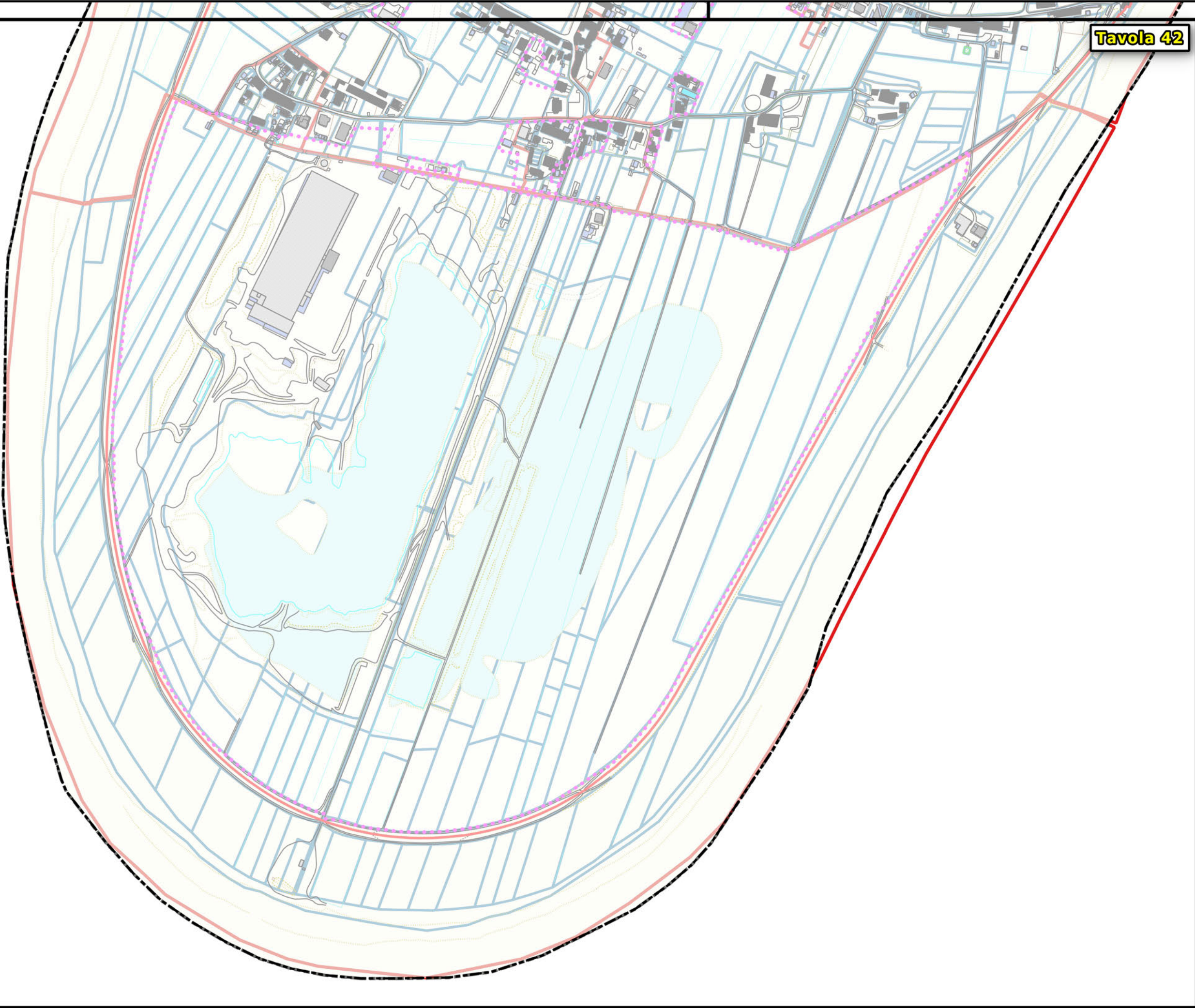
Viabilità di previsione



Particelle sottoposte ad esproprio



Viabilità di previsione
Particelle sottoposte ad esproprio



Viabilità di previsione



Particelle sottoposte ad esproprio