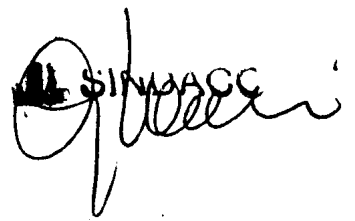


Comune
di
San Giuliano Terme


SINAGGI


Provincia di Pisa

Pontasserchio

Variante di disciplina degli interventi nelle Zone A
(Sottozone A1 e A2)

Art. 5 L.R. Toscana n. 59 del 21-05-

Progetto

REGIONE TOSCANA	
APPROVATA COME DA DELIBERAZIONE DELLA GIUNTA REGIONALE	
DEL	15 GIU 1998 N.65
	IL PRESIDENTE F.to TITO CASINI PER COPIA CONFORME IL FUNZIONARIO


Progettista: Prof. Ing. Paolo Venturucci
(Istituto di Architettura e Urbanistica
Facolta' di Ingegneria - Universita' degli Studi di Pisa)

Collaborazione: Ufficio Tecnico Comunale

Dott. Fabio Redi
(Dipartimento di Medievistica
Universita' degli Studi di Pisa)

Estratto degli Elenchi

Scala 1:2000


Dott. Ing. PAOLO VENTURUCCI
ALBO DEGLI INGEGNERI
DELLA PROVINCIA DI PISA N. 354



7

CLASSIFICAZIONE DEGLI IMMOBI

ZONA DI CENSIMENTO N° 5

DI PONTASSERETIO

Scheda numero	via o piazza	Num. vivi.	foglio mappa	part. la cat. le	classificazione (art. 7 L.R. 59/80)				Ruderi
					1	2	3	4	
45	Mazzini	19	24	98A				x	
46	"	25	"	98B				x	
47	V. Veneto Mazzini	51 29	25	93					
48	Mazzini	33A-B	"	96/5/6				x	
49	"	61-63	25	98A				x	
50	"	45-47	"	98B				x	
51	Magenta V. Veneto	13-17	24	160					
52	Magenta	9	"	158/9					
53	"	5	"	908				x	
54	"	3	"	47				x	
55	"	16	"	64 67				x	
56	"	10-14	"	68 69				x	
57	"	8	"	70				x	
58	"	2-6	"	61B					
59	Borio	5	20	909B				x	
60	De Gasperi		24					x	
61			27	1					
62			"	1					
63			"	150					




7 MAR 1987
G. Colicelli

CLASSIFICAZIONE DEGLI IMMOBILI

ZONA DI CENSIMENTO N° 5 DI PONTASSERCHIO

Scheda numero	Via o piazza	Num. civi.	foglio mappa	part. cat. le	classificazione (art. 7 L.R. 59/80)				Ruderi	note
					1	2	3	4		
1	De Gasperi	99	24	H4						
2	V. Veneto	2	"	H4						
3	"	4	"	H5						
3	"	6	"	H6						
4	"	8-10	"	H8 164						
5	"	20-26	"	55 62						
6	"	18	"	65 66						
7	"	22	"	56						
8	"	30	"	57 58						
9	"	36/38	"	59 60						
10	"	40-46	"	61A						
11	"	48	"	82						
12	"	50	"	81						
13	"	52	"	83						
14	"	56	"	84						
15	"	62-64	"	135A						
16	"	66-70	"	136						
17	"	74	"	137						
18	"	76-78	"	139						
19	"	80	"	140						
20	"	84	"	140 169						
21	"	88-90	"	163 171						
22	"	92-94	"	166A						




IL SINDACO
[Signature]

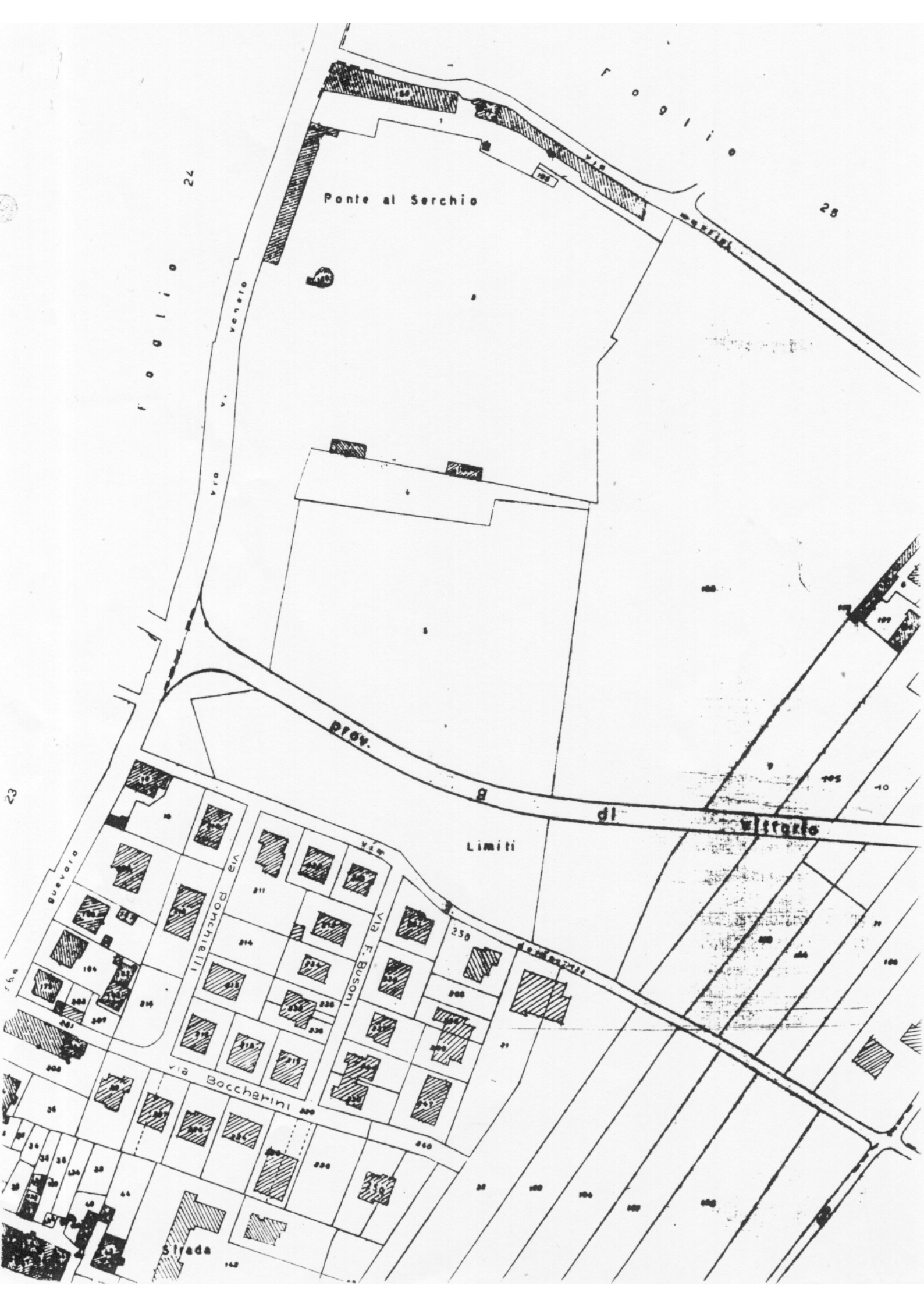
CLASSIFICAZIONE DEGLI IMMOBILI

ZONA DI CENSIMENTO N° 5 DI PONTASSEREMIO

Scheda numero	Via o piazza	Num. civi.	Foglio mappa	part. cat. le	classificazione (art. 7 L.R. 59/80)				Ruderi	note
					1	2	3	4		
23	V. Veneto	98-100	24	116B					x	
26	"	102	"	172					x	
25	"	106	"	147						
26	"	108-112	"	173					x	
27	"	116-120	"	367/8					x	
28	"	122-134	"	10						
29	"	1-3	25	203						
30	"	13	"	204						
31	"	15-17	"	210B						
32	"	19-23	"	210A						
33	V. Veneto Borio	25-29 1-3	"	209						
34	"	31-33 2-4	"	103A						
35	Borio	6	"	103B						
36	V. Veneto	35-37	"	103C						
37	V. Veneto Mazzini	39 49	"	109						
38	V. Veneto	41	"	102						
39	"	45	"	100						
40	"	49	"	202					x	
41	Mazzini	20	24	131					x	
42	"	22-24	"	133					x	
43	"	26B	"	134						
44	"	28	"	135B						




IL SINDACO
 (P. Albartolo)
 P. Albartolo




INDIVIDUAZIONE E CLASSIFICAZIONE DEGLI IMMOBILI
ZONA DI CENSIMENTO N° 5 DI PONTASSERCHIO

1, 2, 3, numeri schede di censimento

 CAT. 1 immobili dichiarati di interesse storico
o artistico ai sensi della L. 1.6.1929 n°1089.

CAT. 2 immobili di speciale interesse parificati



Handwritten signature

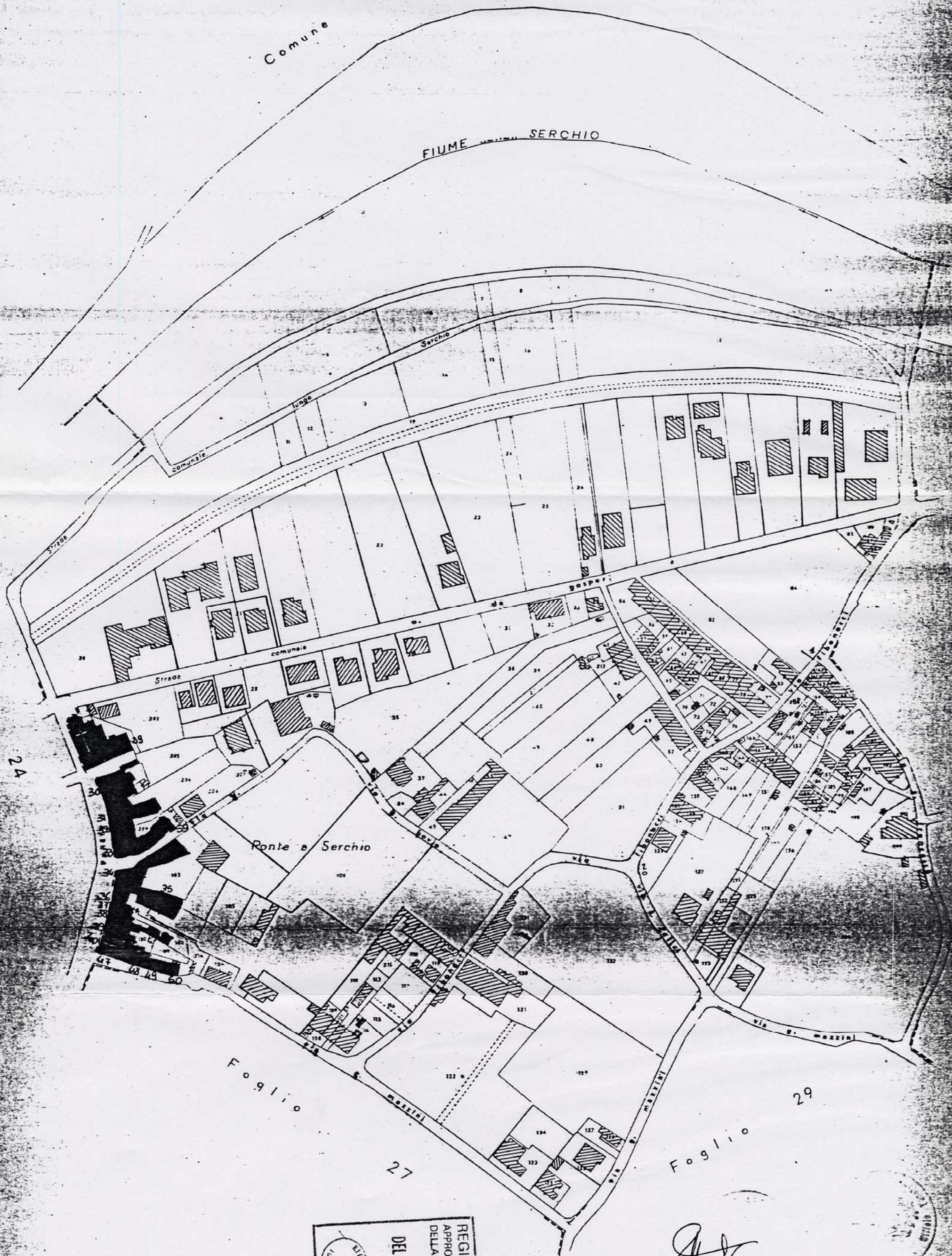
REGIONE TOSCANA
APPROVATA COME DA DELIBERAZIONE
DELLA GIUNTA REGIONALE
DEL 15 GIU 1998 N. 605
IL PRESIDENTE
F.to TITO SABBINI
PER COPIA CONFORME
IL FUNZIONARIO



PROVINCIA DI PISA
Comune di S. Giuliano Terme
Foglio N. 24
Scala di 1:2000
Origine delle coordinate: Siena Torre (III-120)

Comune

FIUME SERCHIO



PROVINCIA DI PISA
Comune di S. Giuliano Terme
 Foglio N. 25
 Scale di 1:2000

REGIONE TOSCANA
 APPROVATA CON LA DELIBERAZIONE
 DELLA GIUNTA REGIONALE
 DEL 15 GIUGNO 1998 N.
 IL PRESIDENTE
 F. DE LUCA
 PER COPIA DIVERSALE
 LA FUNZIONARIA






Handwritten signature



INDIVIDUAZIONE E CLASSIFICAZIONE DEGLI IMMOBILI
 ZONA DI CENSIMENTO N° 5 DI PONTASSERCHIO

1,2,3..... numeri schede di censimento

Albi

-  CAT. 1 immobili dichiarati di interesse storico o artistico ai sensi della L. 1.6.1929 n°1089.
-  CAT. 2 immobili di speciale interesse parificati ai precedenti.
-  CAT. 3 immobili aventi carattere architettonico e urbanistico significativo diversi dai prec.
-  CAT. 4 immobili ricadenti nelle zone di tipo "A" ma non aventi carattere architettonico e urbanistico significativo.
-  Ruderì.

Giuliani



PROVINCIA DI PISA
Comune di S. Giuliano Terme
 Foglio N. 24

REGIONE TOSCANA
 APPROVATA CON L. 15 GIUGNO 1979
 DELLA GIUNTA REGIONALE