

**Comune di San Giuliano Terme**

# **Pugnano**

**Varlante di disciplina degli interventi nella  
Zona A (Sottozone A1 e A2)**

**Art. 7 L.R. Toscana n. 59 del 21.05.1980**

## **Analisi Estratto elenchi**

**Progettisti:**

**Dott. Ing. Paolo Bozzi**

**Dott. Ing. Paolo Galantini**

Dott. Ing. BOZZI PAOLO  
ORDINE DEGLI INGEGNERI  
DELLA PROVINCIA DI PISA N° 1038

Dott. Ing. PAOLO GALANTINI  
ALBO DEGLI INGEGNERI  
DELLA PROVINCIA DI PISA N. 1108

**Collaborazione: Ufficio Urbanistica**

**Scala 1:2000**

**Tavola 2**

ZONA DI CENSIMENTO N° 2

DI PUGNANO

scheda numero	via o piazza	Num. civi.	Foglio mappa	part. cat. le	classificazione (art. 7 L.R. 59/80)			
					1	2	3	4
1	Sella Corti	16	7	23 934				
2	"	10-12	"	34 36				
3	"	8	"	34 35				
4	"	6	"	194A				
5	"	2-4	"	194B				
6	"	3	"	50				
7	"	1	"	51				
8	Statale	236/8	"	48				
9	"	240	"	46				
10	"	228÷ 234	"	55				
11	"	304/9	"	18 19				
12	"	299-301	"	188				
13	"	303	"	264				
14	"		"	264 20				
15	"	284÷ 293	"	80				
16	Grasso	35÷43	"	77/8/9				
17	"	33	"	45				
18	"	31	"	40				
19	"	29	"	216				
20	"	25-27	"	86-87 88-89				
21	"	23	"	85				
22	"	15=21	"	93/4/5 219-218				



7 MAG 1983



IL SINDACO  
(Paolucci p.to)  
*Paolucci*

ZONA DI CENSIMENTO N° 2

DI PUGNANO

scheda numero	via o piazza	Num. civi.	Foglio mappa	part. la cat. la	classificazione (art. 71. R. 59/80)				Ricerche	note
					1	2	3	4		
23	Greco		"	307				X		
24	"	5-7	7	114/5 36				X		
25	Statale	271	"	116/7 224/5/6			X			
26	"	275	"	259				X		
27	"	277	"					X		
28	"	279	"					X		
29	"	281	"					X		
30	"	283	"	221				X		
31	"	285	"	222/3 119				X		
32	Greco	12	"					X		
33	"	14	"	104				X		
34	"	16	"	100				X		
35	"	18	"	99				X		
36	"	20	"	98				X		
37	"	22	"	96-97				X		
38	"	10	"	106				X		
39	"	6	"	107 266				X		
40	"	4	"	108				X		
41	"	2	"	109				X		
42	Statale	220/2/4	8	1 142			X	X		
43	"	216/8	"	26		X				
44	"		"	27/8/9 31/2			X			



CLASSIFICAZIONE DEGLI IMMOBILI

ZONA DI CENSIMENTO N° 2

DI PUGNANO

scheda numero	via o piazza	Num. civi.	Foglio mappa	part. la cat. le	classificazione (art. 71 L.R. 59/80)				ruder	note
					1	2	3	4		
45	Statale		"	30 A			x			
46	"		"	30 B				x		
47	"	214	"	33		x				
48	"	3	"	43/4			x			
49	"		8	48-49 50			x			
50	"	212	"	54			x			
51	"	210	"	150			x			
	STATALE		7	58+58						DM 30/7/1942 ins 1
	STATALE		8	124 56						Villa Pares Romer DM 2/10/1946 ins 100 Villa Pares Metolich dal Borgo.
52	BAHTI		7	119						
53	"		"	120						
54			"	67						

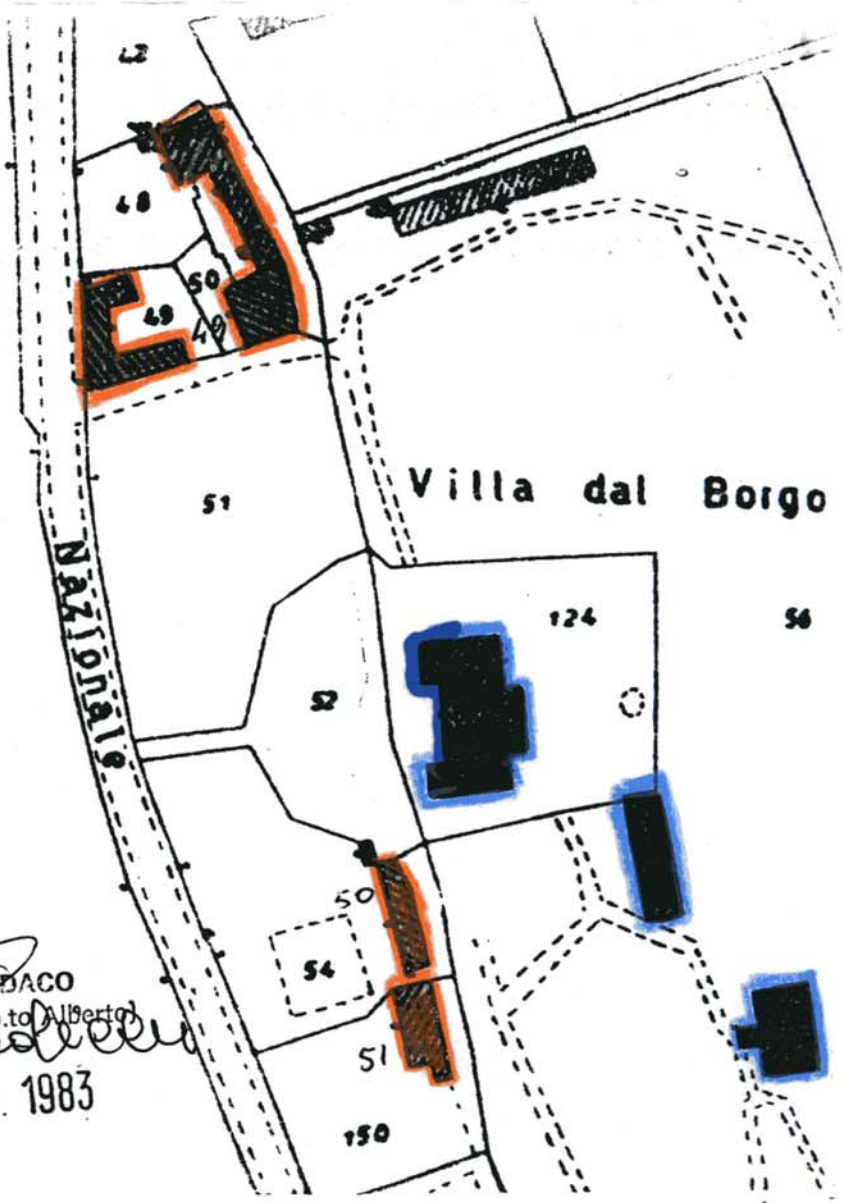
Alb

IPAC PUGNANO

*[Signature]*

g l i o






7

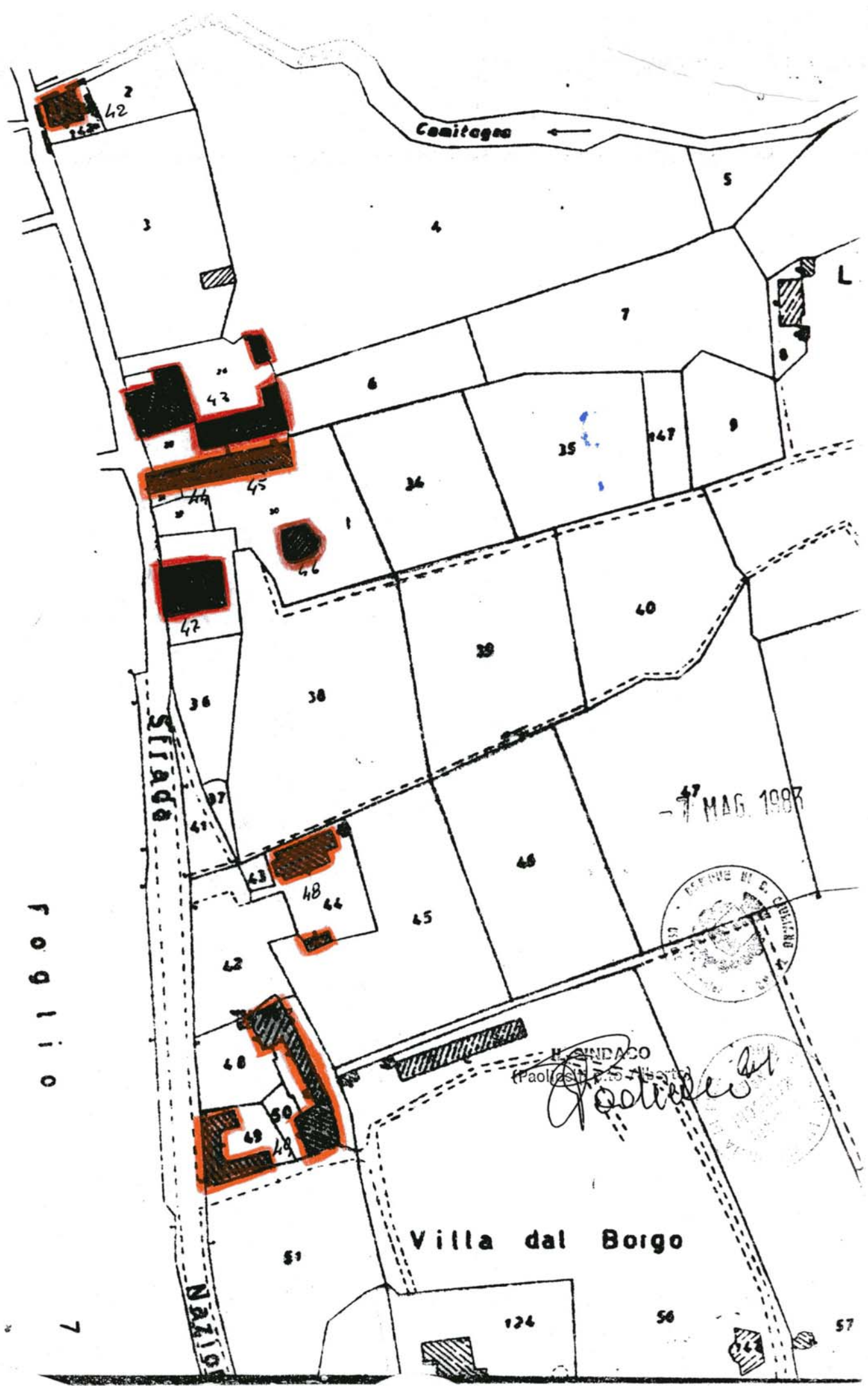


IL SINDACO  
 (Paolucci p.to Alberto)  
 -7 MAG. 1983

INDIVIDUAZIONE E CLASSIFICAZIONE DEGLI IMMOBILI  
 ZONA DI CENSIMENTO N° 2 DI PUGLIESE

numeri schede di censimento

-  CAT. 1 immobili dichiarati di interesse storico o artistico ai sensi della L. 1.6.1939 n°1089.
-  CAT. 2 immobili di speciale interesse parificati ai precedenti.
-  CAT. 3 immobili aventi carattere architettonico e urbanistico significativo diversi dai prec.
-  CAT. 4 immobili ricadenti nelle zone di tipo "A" ma non aventi carattere architettonico e urbanistico significativo.
-  Ruderì.



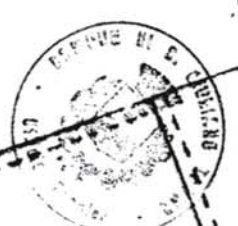
Comitago

Strada

Foglio

Strada Nazionale

7 MAG 1987



H. SINDACO (Paolucci)

*Paolucci*

Villa dal Borgo

7

126

56

57



3



7  
0  
6  
1  
0



-7 MAG. 1983

*Polini*

di cavina