

COMUNE DI SAN GIULIANO TERME

REGOLAMENTO URBANISTICO

Piano di recupero dei centri storici di Colognole e Patrignone

U.T.O.E. n. 4 - Colognole

Servizio Pianificazione Territorio e Infrastrutture
Responsabile: Arch. Monica Luperi
Arch. Simona Coli

Collaborazione: Arch. Giovanni Giusti





QUADRO CONOSCITIVO

Tav. 2 - Cronologia del tessuto urbano




Scala 1:1000

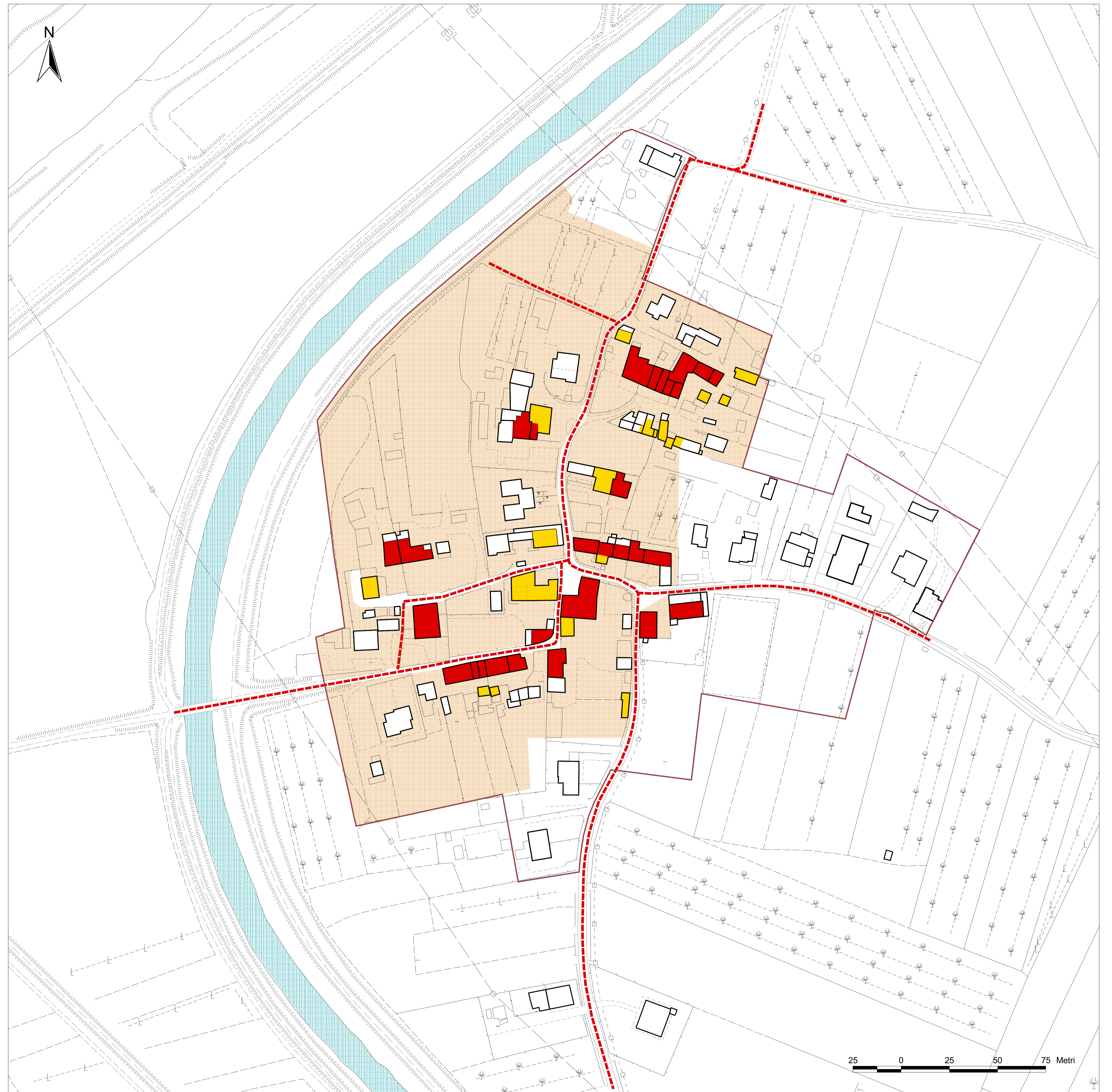
Dicembre 2010

Legenda

-  Limite U.T.O.E.
-  Zona A - Nuclei storici consolidati

Cronologia del tessuto edificato

-  Edifici presenti al 1828
-  Edifici presenti al 1925
-  Percorsi presenti al 1825



25 0 25 50 75 Metri